1750 x 297

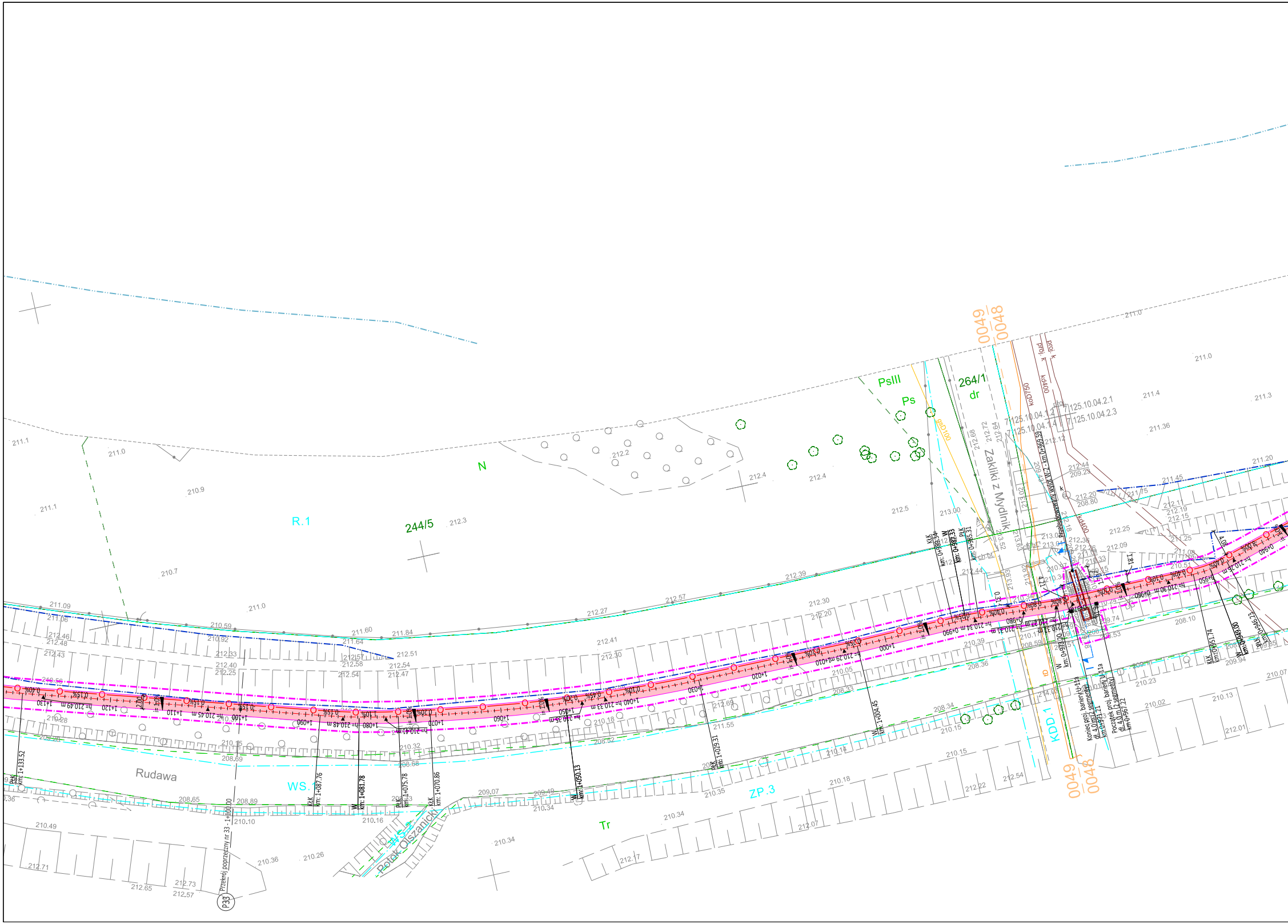

Zakliki z Mydlnik
Rudawa
Potok Olszanicki
WS.1
ZP.3
KDD.1
R.1
Tr
N
244/5
264/1
dr
PsIII
Ps
0049
0048
Przekrój poprzeczny nr 33 - 1+100.00
P33
Początek proj. bariery U-11a dł. 4,0 m (2 segmenty) km 0+967.22
Koniec proj. bariery U-11a dł. 4,0 m (2 segmenty) km 0+971.21
KzK km: 1+087.76
W km: 1+081.78
PłK km: 1+075.78
KsK km: 1+070.86
W km: 1+050.13
PłK km: 1+029.31
W km: 1+004.45
PłK km: 1+133.52
KłK km: 0+951.74
W km: 0+969.00
KłK km: 0+989.34
W km: 0+987.33
PłK km: 0+985.31
W km: 0+973.20
1+130
1+120
1+110
1+100
1+090
1+080
1+070
1+060
1+050
1+040
1+030
1+020
1+010
1+000
0+990
0+980
0+960
0+950
kd400
kaD750
BED100
7125.10.04.2.1
7125.10.04.2.3
7125.10.04.1.2
7125.10.04.1.4


260/6
Proj. ławka i kosz na śmieci - 0+730,24
KłK
km: 0+723.82
PsIII
X= 5549750
Y= 7417800
KłK
km: 0+774.89
W
km: 0+767.13
PłK
km: 0+759.37
0+730
h= 211.66 m
0+740
h= 211.73 m
0+750
0+760
0+770
0+780
0+790
h= 212.09 m
0+800
0+810
h= 212.00 m
0+820
0+830
h= 212.07 m
0+840
0+850
0+860
0+870
h= 212.11 m
0+880
0+890
0+900
h= 212.09 m
0+910
0+920
h= 212.30 m
0+930
0.30%
0.75%
0.95%
0.45%
0.40%
0.10%
0.05%
0.85%
8.00%
1.80
2.00
0.75
3.00
1.63
i= 1.0%
KDZ.1
W
km: 0+839.05
W
km: 0+826.32
W
km: 0+805.33
W
km: 0+886.54
KłK
km: 0+915.68
W
km: 0+913.10
PłK
km: 0+910.49
R.2
Tr
ZP.5
WS.3
ZP.4
WS.4
Przekrój poprzeczny nr 31 - 0+850.00
P31
Przekrój poprzeczny nr 32 - 0+930.00
P32
210.24
210.40
210.22
210.10
210.46
210.30
210.57
210.14
210.66
210.63
210.70
210.6
210.51
211.0
210.72
210.48
210.71
211.10
211.24
211.06
212.27
212.28
212.12
212.13
212.06
211.96
211.95
211.90
211.87
211.91
211.98
212.02
209.80
209.87
209.84
209.79
209.70
209.72
208.24
208.88
208.12
209.78
209.93
209.86
207.92
208.46
209.64
209.37
209.38
209.58
207.93
209.74
209.81
208.16
209.70
208.29
208.27
209.76
210.06
210.00
210.04
210.02
208.69
210.07
208.48
210.11
210.10
208.60
209.10
208.21
209.51
208.29
209.55
208.53
210.00
208.72
208.91
209.82
210.02
209.83
209.87
209.76
209.91
209.96
209.81
208.78
209.65
209.77
209.95
209.97
210.21
211.87
211.74
211.70
211.95
212.02
212.03
211.98
212.05
211.88


Ps
R.3
W
km: 0+691.45
PłK
km: 0+658.71
KłK
km: 0+646.63
W
km: 0+618.59
PłK
km: 0+590.32
KłK
km: 0+577.58
7.125.10.04.2.3
7.125.10.04.2.4
ZP.7
328/2
ZP.6
Przekrój poprzeczny P30 - 0+600.00
P30
X= 5549650
Y= 7417950
N
210.02
210.03
210.21
210.18
210.32
210.27
210.36
210.43
210.13
210.12
210.26
210.29
210.44
210.43
210.40
210.43
211.65
211.70
211.75
211.78
209.60
209.72
209.87
209.66
209.69
209.55
209.62
209.55
209.64
209.50
209.48
209.42
209.49
209.50
209.32
209.25
208.49
207.82
207.75
207.88
208.16
208.15
207.36
207.41
208.02
209.12
207.90
209.45
208.33
208.30
209.32
208.01
209.11
209.69
209.67
209.58
209.49
209.53
209.61
209.42
209.17
211.73
211.68
211.62
211.59
211.68
211.67
211.60
0+720
0+710
0+700
0+690
0+680
0+670
0+660
0+650
0+640
0+630
0+620
0+610
0+600
0+590
0+580
0+570
0+560
h= 211.67 m
h= 211.74 m
h= 211.81 m
h= 211.76 m
h= 211.60 m
h= 211.68 m
h= 211.74 m
h= 211.70 m
1.60
1.80
2.00

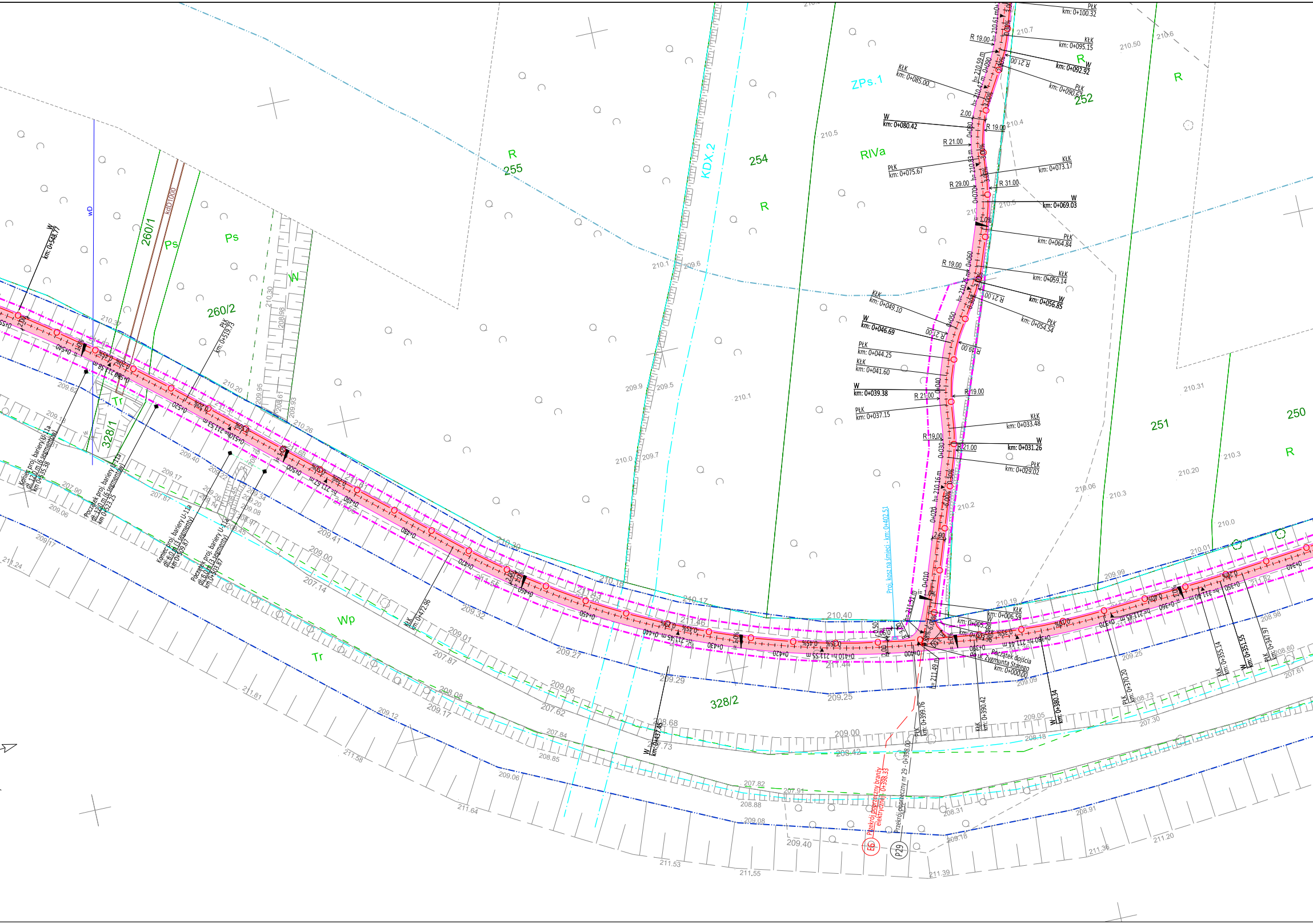
ZPs.1
RIVa
R
252
R
254
R
255
260/1
Ps
Ps
260/2
W
KDX.2
kdD1000
wD
Tr
328/1
Wp
Tr
328/2
251
250
R
R
Początek dojścia
do ul. Zygmunta Starego
km: 0+000.00
Proj. kosz na śmieci - km: 0+402.51
Przekrój poprzeczny branży elektrycznej - 0+398.33
E6
Przekrój poprzeczny nr 29 - 0+398.00
P29
Koniec proj. bariery U-11a
dł. 12.0 m (6 segmentów)
km 0+535.38
Początek proj. bariery U-11a
dł. 12.0 m (6 segmentów)
km 0+523.25
Koniec proj. bariery U-11a
dł. 6.0 m (3 segmenty)
km 0+509.87
Początek proj. bariery U-11a
dł. 6.0 m (3 segmenty)
km 0+503.87
W km: 0+548.77
PłK km: 0+519.73
KłK km: 0+472.96
W km: 0+437.45
PłK km: 0+399.76
KłK km: 0+390.42
W km: 0+380.34
PłK km: 0+370.30
KłK km: 0+355.14
W km: 0+351.55
PłK km: 0+347.97
KłK km: 0+006.59
W km: 0+005.28
PłK km: 0+003.96
PłK km: 0+029.02
W km: 0+031.26
KłK km: 0+033.48
PłK km: 0+037.15
W km: 0+039.38
KłK km: 0+041.60
PłK km: 0+044.25
W km: 0+046.69
KłK km: 0+049.10
PłK km: 0+054.54
W km: 0+056.85
KłK km: 0+059.14
PłK km: 0+064.84
W km: 0+069.03
KłK km: 0+073.17
PłK km: 0+075.67
W km: 0+080.42
KłK km: 0+085.00
PłK km: 0+090.57
W km: 0+092.92
KłK km: 0+095.15
PłK km: 0+100.32
R 19.00
R 21.00
R 29.00
R 31.00
2.00
3.00
0.50
h= 211.51 m
h= 211.49 m
h= 211.44 m
h= 210.16 m
0+010
0+020
0+030
0+040
0+050
0+060
0+070
0+080
0+090
0+340
0+350
0+360
0+370
0+380
0+390
0+400
0+410
0+420
0+430
0+440
0+450
0+460
0+470
0+480
0+490
0+500
0+510
0+520
0+530
0+540
0.35%
0.45%
0.20%
0.50%
1.0%
3.0%
6.0%
210.40
210.19
209.25
209.09
209.00
208.42
208.18
209.05
208.31
209.18
211.39
211.55
211.53
211.64
211.58
211.81
211.24
211.36
211.20
208.91

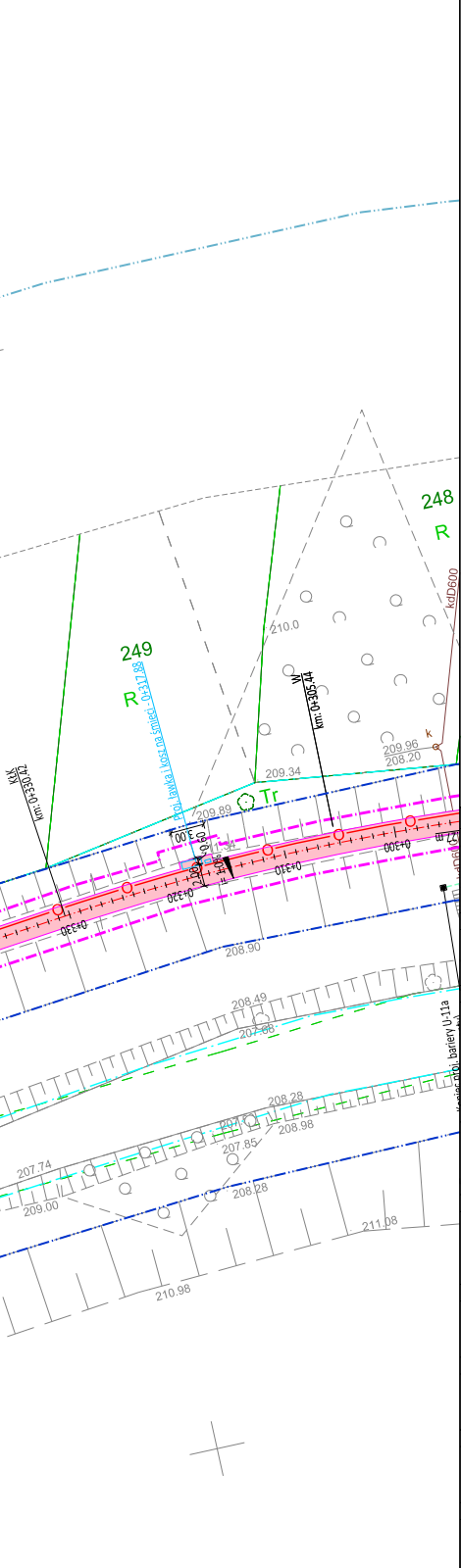
248
R
249
R
kdD600
210.0
W
km: 0+305.44
Proj. ławka i kosz na śmieci - 0+317.88
KtK
km: 0+330.42
209.96
208.20
209.34
k
Tr
209.89
3.00
0.60
2.00
11.34
1.0%
0+330
0+320
0+310
0+300
208.90
208.49
207.68
Koniec proj. bariery U-11a
208.28
207.85
208.98
207.74
209.00
208.28
211.08
210.98

LEGENDA

—·—·—·—	Oś proj. utwardzeń terenu/ciągów komunikacyjnych
——	Krawędz nawierzchni z betonu asfaltowego
——	Krawędź nawierzchni z betonu cementowego
——	Krawędź nawierzchni drewnianej/ze zrębków drewanianych
— — —	Proj. pobocze z kruszywa
▬	Proj. mur
- - - - -	Proj. barlera ochronna U-11a
▭ ▫ -	Proj. elementy małej architektury: ławka, kosz na śmieci, tablica informacyjna
═·═·═ ▭	Przebudowywane wyloty kanalizacji
▬	Proj. nawierzchnia utwardzeń terenu z betonu cementowego
▬	Remont nawierzchni ul. Kasztelańskiej z betonu asfaltowego
▬	Proj. nawierzchnia dowiązań do ul. Korzeniowskiego z betonu asfaltowego
▬	Proj. nawierzchnia z drewna
▬	Proj. nawierzchnia żwirowa
▬	Proj. pobocza z kruszywa
⊕	Likwidacje słupów elektroenergetycznych
—··—··—	Obrys istniejącego wału przeciwpowodziowego
—··—··—	Zasięg 50 metrów od stopy wału
▭	Zasięg oddziaływania zamierzonego korzystania z wód i planowanych do wykonania urządzeń wodnych

Powierzchnia zasięgu oddziaływania urządzeń i usług wodnych dla całej inwestycji wynosi - 31 534 m^2

JEDNOSTKA PROJEKTOWA:

ul. A. Frycza-Modrzewskiego 2/LU10,
31-216 Kraków
tel./fax: 12 393 13 35 | kom. 530 429 000
e-mail: biuro@appia.pro | www.appia.pro

FAZA PROJEKTU:

PROJEKT BUDOWLANY

NAZWA INWESTYCJI

Utwardzenie powierzchni gruntu, remont istniejącego utwardzenia, budowa obiektów małej architektury, budowa sieci elektroenergetycznej oświetlenia wzdłuż utwardzonej powierzchni gruntu wraz z budową przyłączy elektroenergetycznych do szaf oświetlenia w ramach zagospodarowania terenów wzdłuż rzeki Rudawy

LOKALIZACJA INWESTYCJI:

dz. nr 433/1 obr. 6, dz. nr 191/1 obr. 7, dz. nr 1/1, 1/2, 95/18, 199, 343/2 obr. 9, dz. nr 466/1 obr. 10, dz. nr 557 obr. 11, dz. nr 4/2, 4/8, 4/9, 392/6, 409/1, 414, 423/1, 511 obr. 14, dz. nr 253, 328/1, 328/2, 341/5 obr. 48, dz. nr 239/1, 242/7, 242/8, 242/10, 242/12, 242/13, 245, 246 obr. 49 - Krowodrza

NAZWA INWESTORA:

Zarząd Zieleni Miejskiej w Krakowie
ul. Reymonta 20
30-059 Kraków

PROJEKTANT:	PODPIS:
mgr inż. Bartosz Ptak upr.: MAP/0267/POOD/11	
SPRAWDZAJĄCY:	PODPIS:
mgr inż. Kamil Szarek upr.: PDK/0374/POOD/19	

TEMAT RYSUNKU:

PLAN SYTUACYJNY - ARK. 7

BRANŻA:	DATA:	SKALA:	NR RYSUNKU:
DROGOWA	**01.2021**	**1:500**	**OW-1.7**