
243
R
244
R
245
R
246
R
247
R
248
R
249
R
242
R
241
R
240
R
RV
239
R
R.7
328/2
ZP.9
ZP.8
WS.5
Rudawa
Tr
P28
kdD600
gsD250-n
Proj. ławka i kosz na śmieci - 0+254.02
Proj. ławka - km 0+230.82
Proj. ławka i kosz na śmieci 0+191.80
Proj. ławka i kosz na śmieci - 0+317.88
Dojście do plaży - km 0+280.35
km: 0+280.35
KŁK
WŁ
km: 0+226.27
PŁK
km: 0+167.82
WŁ
km: 0+305.44
km: 0+330.42
km: 0+347.97
PŁK
km: 0+351.55
Przekrój poprzeczny nr 28 - 0+200.00
Początek proj. bariery U-11a
Koniec proj. bariery U-11a
0+170
0+180
0+190
0+200
0+210
0+220
0+230
0+240
0+250
0+260
0+270
0+280
0+290
0+300
0+310
0+320
0+330
0+340
h= 211.07 m
h= 211.09 m
h= 211.23 m
0.10%
0.40%
0.60%
3.00
2.00
210.24
210.23
210.08
210.07
210.30
210.28
210.09
209.90
209.92
209.80
209.95
209.96
209.89
209.34
210.0
208.97
209.01
208.72
208.60
208.75
208.56
208.33
207.09
207.61
208.50
206.57
208.22
207.57
208.37
207.37
207.63
210.13
207.37
208.00
207.33
207.76
208.15
210.36
208.77
208.69
208.50
207.30
207.68
208.30
208.42
208.56
211.25
211.11
211.36
211.31
211.30
207.60
208.25
208.40
208.87
209.00
208.90
208.49
207.86
208.28
208.98
207.85
208.28
206.98
208.60
207.61
207.74
209.00
210.98
211.41
211.35
211.08
211.20
211.03
210.95

1750 x 297

140-03_Plan sytuacyjny - geometria_2021-05-07.dgn

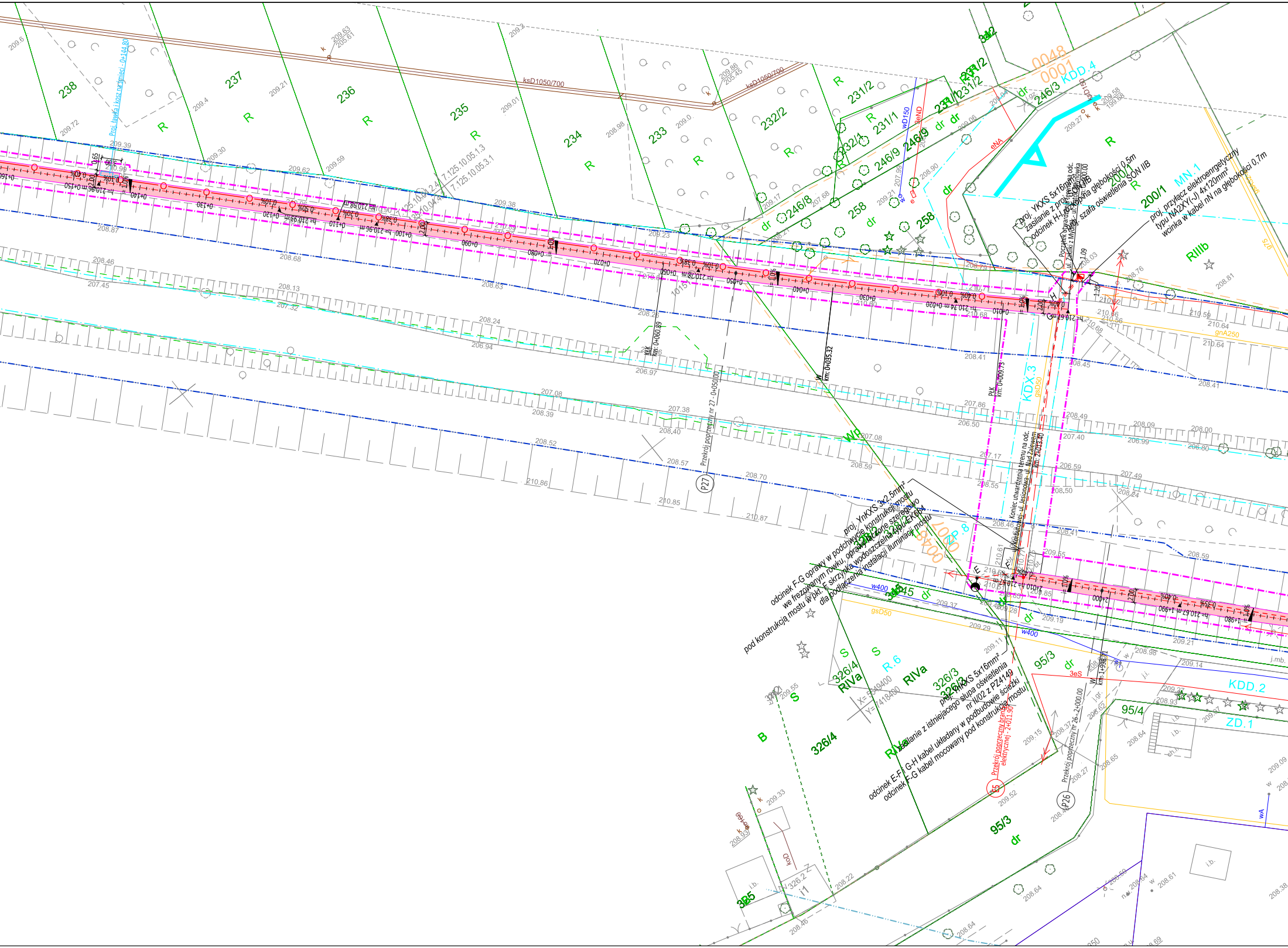
238
237
236
235
234
233
232/2
232/1
231/2
231/1
246/9
246/8
246/3
258
200/1
326/4
326/3
95/3
95/4
345
325
R
dr
RIIIb
RIVa
S
B
KDD.4
KDD.2
KDX.3
MN.1
ZD.1
R.6
ZP.8
0048
0001
0007
ksD1050/700
Proj. fauna i koz na Śmieci - 0+144.80
7.125.10.05.1.3
7.125.10.05.3.1
wD150
eND
eNA
gsD50
gnA250
w400
g75
Wp
P27
Przekrój poprzeczny nr 27 - 0+050.00
P26
Przekrój poprzeczny nr 26 - 2+000.00
E5
Przekrój poprzeczny branży elektrycznej - 2+011.90
KkK km: 0+060.89
W km: 0+035.32
PzK km: 0+009.73
W km: 1+998.71
Koniec utwardzenia terenu na odc. ul. Korbutowej - ul. Jesionowa - ul. Nad Zalewem km: 2+013.40
Początek utwardzenia terenu ul. Zakliki z Mydlnik - ul. Młynówka km: 0+000.00
proj. YKXS 5x16mm² zasilanie z proj. szafy SON IIB odcinek H-I kabel na głębokości 0,5m
proj. szafa oświetlenia SON IIB
proj. przyłącz elektroenergetyczny typu NA2XY(-J) 4x120mm² wcinka w kabel nN na głębokości 0,7m
proj. YnKXS 3x2,5mm² odcinek F-G oprawy w podchwycie konstrukcji mostu we frezowanym rowku, oprawy łączone szeregowo pod konstrukcją mostu w pkt. F skrzynka wodoszczelna typu EK664 dla podłączenia instalacji iluminacji mostu
proj. YnKXS 5x16mm² zasilanie z istniejącego słupa oświetlenia nr II/02 z PZ4149 odcinek E-F i G-H kabel układany w podbudowie ścieżki odcinek F-G kabel mocowany pod konstrukcją mostu
X= 5549400
Y= 7418400
E
F
G
H
3eS
j.gr.
i.b.
koD
0+010
0+020
0+030
0+040
0+050
0+060
0+070
0+080
0+090
0+100
0+110
0+120
0+130
0+140
0+150
2+000
2+010
1+990
1+980
209.6
209.72
209.39
209.4
209.21
209.01
208.98
209.0
209.30
209.59
209.62
209.38
209.23
208.87
208.46
207.45
208.68
208.13
207.32
208.63
208.24
206.94
206.97
207.08
208.39
207.38
208.40
208.52
208.57
208.70
210.86
210.85
210.87
208.59
207.86
206.50
207.17
208.55
208.46
208.41
208.45
208.49
207.40
206.59
208.50
209.55
208.09
206.99
208.00
206.80
207.49
208.24
208.59
208.03
208.76
208.81
210.66
210.56
210.59
210.64
210.68
210.61
209.37
209.29
209.28
209.19
209.11
209.21
209.14
208.98
209.15
209.52
208.37
208.27
208.62
208.65
208.64
209.33
208.22
208.46
208.64
208.61
208.38
209.09
209.27
208.93
209.55

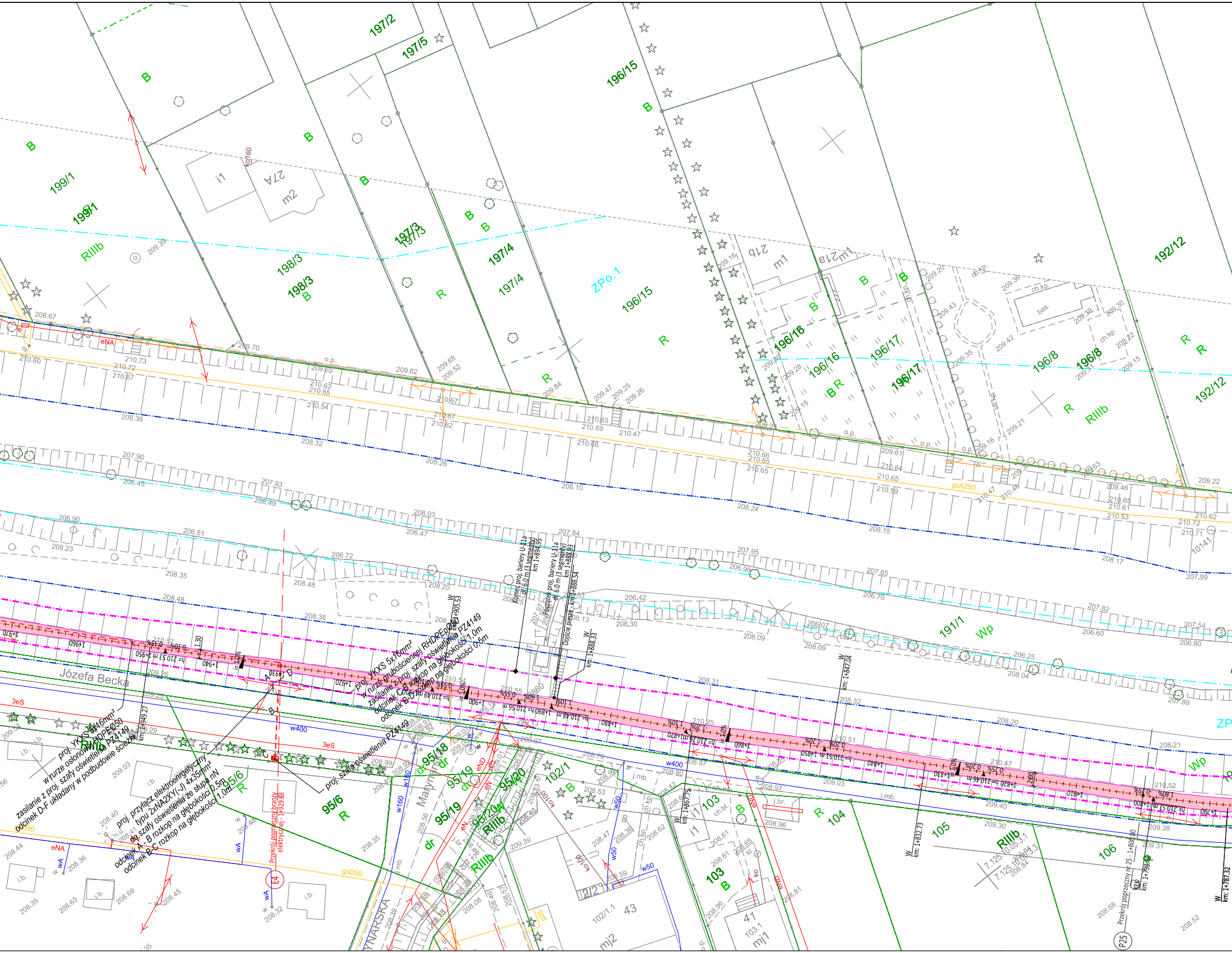

197/2
197/5
196/15
199/1
198/3
197/3
197/4
ZPo.1
196/16
196/17
196/8
192/12
RIIIb
B
R
m1
m2
i1
27A
21b
21a
bas.
ch.kp.
o.p.
eNA
gsA250
191/1
Wp
ZP
Józefa Becka
3eS
w400
95/6
95/18
95/19
95/20
102/1
103
104
105
106
43
41
mj2
mj1
dr
Malwy
W km: 1+905.53
W km: 1+888.33
W km: 1+847.04
W km: 1+867.75
W km: 1+832.73
W km: 1+949.27
W km: 1+787.32
Koniec proj. bariery U-11a dł. 6.0 m (3 segmenty) km 1+894.95
Początek proj. bariery U-11a dł. 6.0 m (3 segmenty) km 1+888.93
Dojście piesze - km 1+888.54
proj. YKXS 5x16mm² w rurze grubościennej RHDPEφ050 zasilanie z proj. szafy oświetlenia PZ4149 odcinek C-D proj. rozkop na głębokości 1.0m odcinek B-C proj. rozkop na głębokości 0.5m
proj. YKXS 5x16mm² w rurze osłonowej RHDPEφ050 zasilanie z proj. szafy oświetlenia PZ4149 odcinek D-F układany w podbudowie ścieżki
proj. przyłącz elektroenergetyczny typu 2xNA2XY(-J) 4x35mm² do szafy oświetlenia ze słupa nN odcinek A - B rozkop na głębokości 1.0m odcinek B-C rozkop na głębokości 0.5m
proj. szafa oświetlenia PZ4149
Przekrój poprzeczny branży elektrycznej - 1+929.63
Przekrój poprzeczny nr 25 - 1+800.00
P25
E4
A
B
C
D
wA
w160
w50
gsD50
eND
ko
kl
j.mb.
j.br.
i.b.
ch.bt.

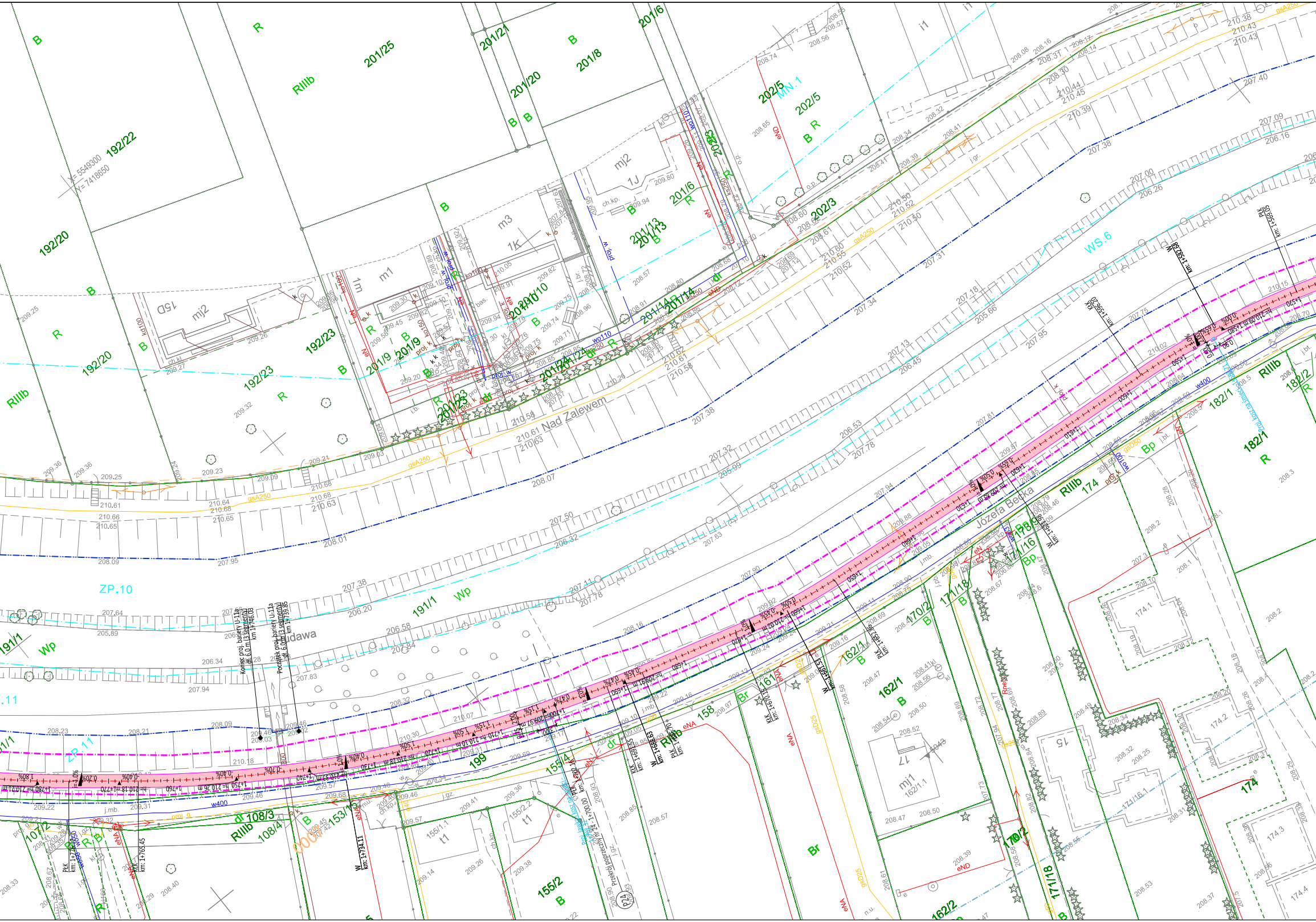
Nad Zalewem
Józefa Becka
Rudawa
ZP.10
ZP.11
WS.6
MN.1
Wp
191/1
192/22
192/20
192/23
201/25
201/21
201/20
201/8
201/6
201/9
201/10
201/13
201/14
201/16
201/23
201/24
202/3
202/5
182/1
182/2
174
174.1
174.2
174.3
174.4
171/16
171/18
170/2
171/16.1
162/1
162/2
161
158
155/1.1
155/2.2
155/2
155/4
153/1
108/3
108/4
107/2
199
RIIIb
B
R
Br
Bp
dr
mj1
mj2
m1
m3
1J
1K
15D
17
15
t1
gsA250
gsD25
w400
wo110
eNA
eND
Y= 5549300
X= 7418650
W km: 1+734.11
W km: 1+765.45
PtK km: 1+770.00
Przekrój poprzeczny km: 1+700.00
Początek proj. bariery U-11a dł. 6.0 m (3 segmenty) km 1+739.85
Koniec proj. bariery U-11a dł. 6.0 m (3 segmenty) km 1+746.03
W km: 1+688.63
KlK km: 1+670.14
W km: 1+565.15
PtK km: 1+553.83
KlK km: 1+556.20
W km: 1+530.88
PtK km: 1+509.95

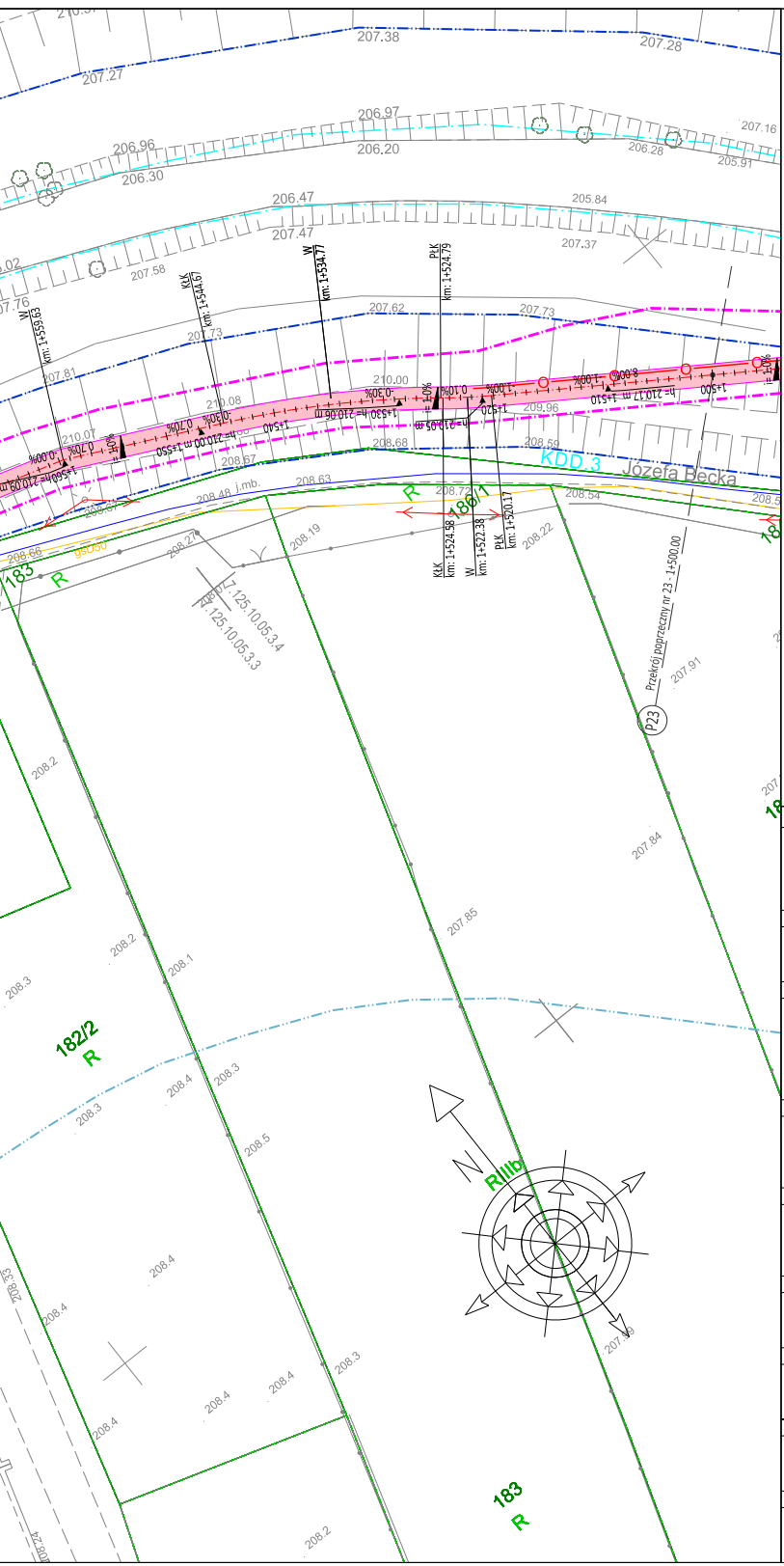
KDD 3
Józefa Becka
182/2
R
183
R
186/1
RIIIb
P23
Przekrój poprzeczny nr 23 - 1+500.00
KłK km: 1+524.58
W km: 1+522.38
PłK km: 1+520.17
W km: 1+534.77
PłK km: 1+524.79
KłK km: 1+544.67
W km: 1+559.63
125.10.05.3.4
125.10.05.3.3
207.38
207.28
207.27
206.97
206.20
206.96
206.30
206.47
207.47
205.84
207.37
207.58
207.62
207.73
210.00
209.96
208.68
208.59
208.67
208.63
208.48
208.72
208.54
208.19
208.22
207.91
207.84
207.85
208.2
208.1
208.3
208.4
208.5
207.49

LEGENDA

-·-·-·-	Oś proj. utwardzeń terenu/ciągów komunikacyjnych
——	Krawędz nawierzchni z betonu asfaltowego
——	Krawędź nawierzchni z betonu cementowego
——	Krawędź nawierzchni drewnianej/ze zrębków drewanianych
— — —	Proj. pobocze z kruszywa
▬	Proj. mur
- - - - -	Proj. bariera ochronna U-11a
▭ ▫ -	Proj. elementy małej architektury: ławka, kosz na śmieci, tablica informacyjna
═══▭	Przebudowywane wyloty kanalizacji
🟥	Proj. nawierzchnia utwardzeń terenu z betonu cementowego
🟦	Remont nawierzchni ul. Kasztelańskiej z betonu asfaltowego
⬜	Proj. nawierzchnia dowiązań do ul. Korzeniowskiego z betonu asfaltowego
🟨	Proj. nawierzchnia z drewna
🟧	Proj. nawierzchnia żwirowa
🟫	Proj. pobocza z kruszywa
⊕	Likwidacje słupów elektroenergetycznych
-··-··-	Obrys istniejącego wału przeciwpowodziowego
-·-·-·-	Zasięg 50 metrów od stopy wału
▭	Zasięg oddziaływania zamierzonego korzystania z wód i planowanych do wykonania urządzeń wodnych

Powierzchnia zasięgu oddziaływania urządzeń i usług wodnych dla całej Inwestycji wynosi - 31 534 m^2

JEDNOSTKA PROJEKTOWA:

APPIA
BIURO PROJEKTOWE

ul. A. Frycza-Modrzewskiego 2/LU10,
31-216 Kraków
tel./fax: 12 393 13 35 | kom. 530 429 000
e-mail: biuro@appia.pro | www.appia.pro

FAZA PROJEKTU:

PROJEKT BUDOWLANY

NAZWA INWESTYCJI

Utwardzenie powierzchni gruntu, remont istniejącego utwardzenia, budowa obiektów małej architektury, budowa sieci elektroenergetycznej oświetlenia wzdłuż utwardzonej powierzchni gruntu wraz z budową przyłączy elektroenergetycznych do szaf oświetlenia w ramach zagospodarowania terenów wzdłuż rzeki Rudawy

LOKALIZACJA INWESTYCJI:

dz. nr 433/1 obr. 6, dz. nr 191/1 obr. 7, dz. nr 1/1, 1/2, 95/18, 199, 343/2 obr. 9, dz. nr 466/1 obr. 10, dz. nr 557 obr. 11, dz. nr 4/2, 4/8, 4/9, 392/6, 409/1, 414, 423/1, 511 obr. 14, dz. nr 253, 328/1, 328/2, 341/5 obr. 48, dz. nr 239/1, 242/7, 242/8, 242/10, 242/12, 242/13, 245, 246 obr. 49 - Krowodrza

NAZWA INWESTORA:

Zarząd Zieleni Miejskiej w Krakowie
ul. Reymonta 20
30-059 Kraków

PROJEKTANT:	PODPIS:
mgr inż. Bartosz Ptak upr.: MAP/0267/POOD/11	
SPRAWDZAJĄCY:	**PODPIS:**
mgr inż. Kamil Szarek upr.: PDK/0374/POOD/19	

TEMAT RYSUNKU:

PLAN SYTUACYJNY - ARK. 6

BRANŻA:	DATA:	SKALA:	NR RYSUNKU:
DROGOWA	**01.2021**	**1:500**	**OW-1.6**