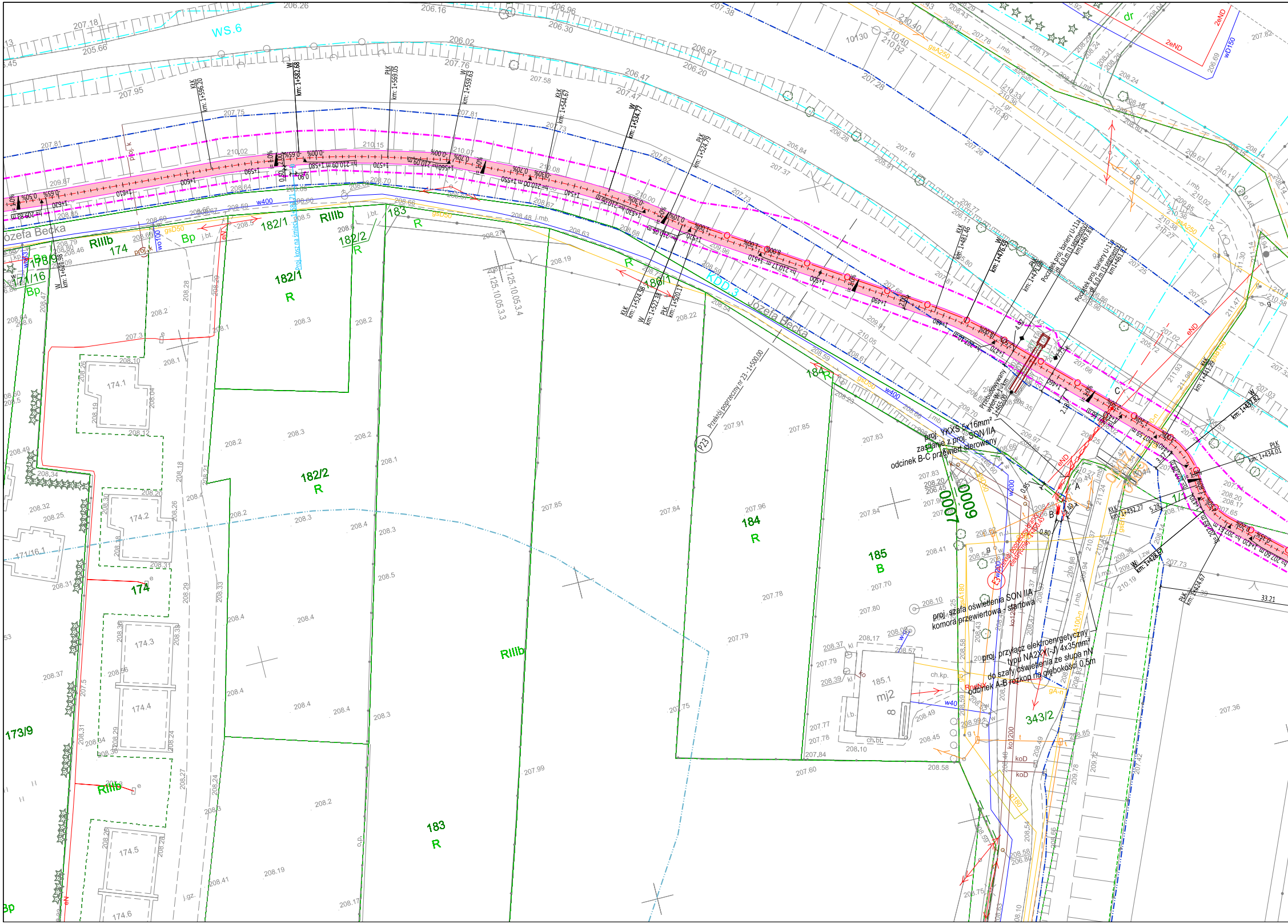
WS.6
Józefa Becka
KDD.3
proj. YKXS 5x16mm²
zasilanie z proj. SON IIA
odcinek B-C przewiert sterowany
proj. szafa oświetlenia SON IIA
komora przewiertowa - startowa
proj. przyłącz elektroenergetyczny
typu NA2XY(-J) 4x35mm²
do szafy oświetlenia ze słupa nN
odcinek A-B rozkop na głębokości 0.5m
Przebudowywany wylot W-1 - km 1+465.00
Początek proj. bariery U-11a dł. 6.0 m (3 segmenty) km1+467.81
Początek proj. bariery U-11a dł. 6.0 m (3 segmenty) km1+461.82
Przekrój poprzeczny elektryczny 1+450.45
Przekrój poprzeczny nr 23 - 1+500,00
P23
Proj. kosz na śmieci
KłK km: 1+596.20
W km: 1+582.68
PłK km: 1+569.05
W km: 1+559.63
KłK km: 1+544.67
W km: 1+534.77
PłK km: 1+524.79
KłK km: 1+524.36
W km: 1+522.38
PłK km: 1+520.17
KłK km: 1+481.46
W km: 1+476.59
PłK km: 1+471.69
KłK km: 1+432.27
W km: 1+437.82
PłK km: 1+434.01
W km: 1+428.57
PłK km: 1+424.67
1+610
1+600
1+590
1+580
1+570
1+560
1+550
1+540
1+530
1+520
1+510
1+500
1+490
1+480
1+470
1+460
A
B
C
174
174.1
174.2
174.3
174.4
174.5
174.6
173/9
171/16
178/9
182/1
182/2
183
184
185
185.1
mj2
186/1
343/2
R
RIIIb
Bp
B
7.125.10.05.3.4
7.125.10.05.3.3
6009
1000/7
w400
w200
gsD50
gsA250
eND
2eND
wD150
dr
ch.kp.
ch.bt.
j.mb.
j.bt.
33.21

1750 x 297

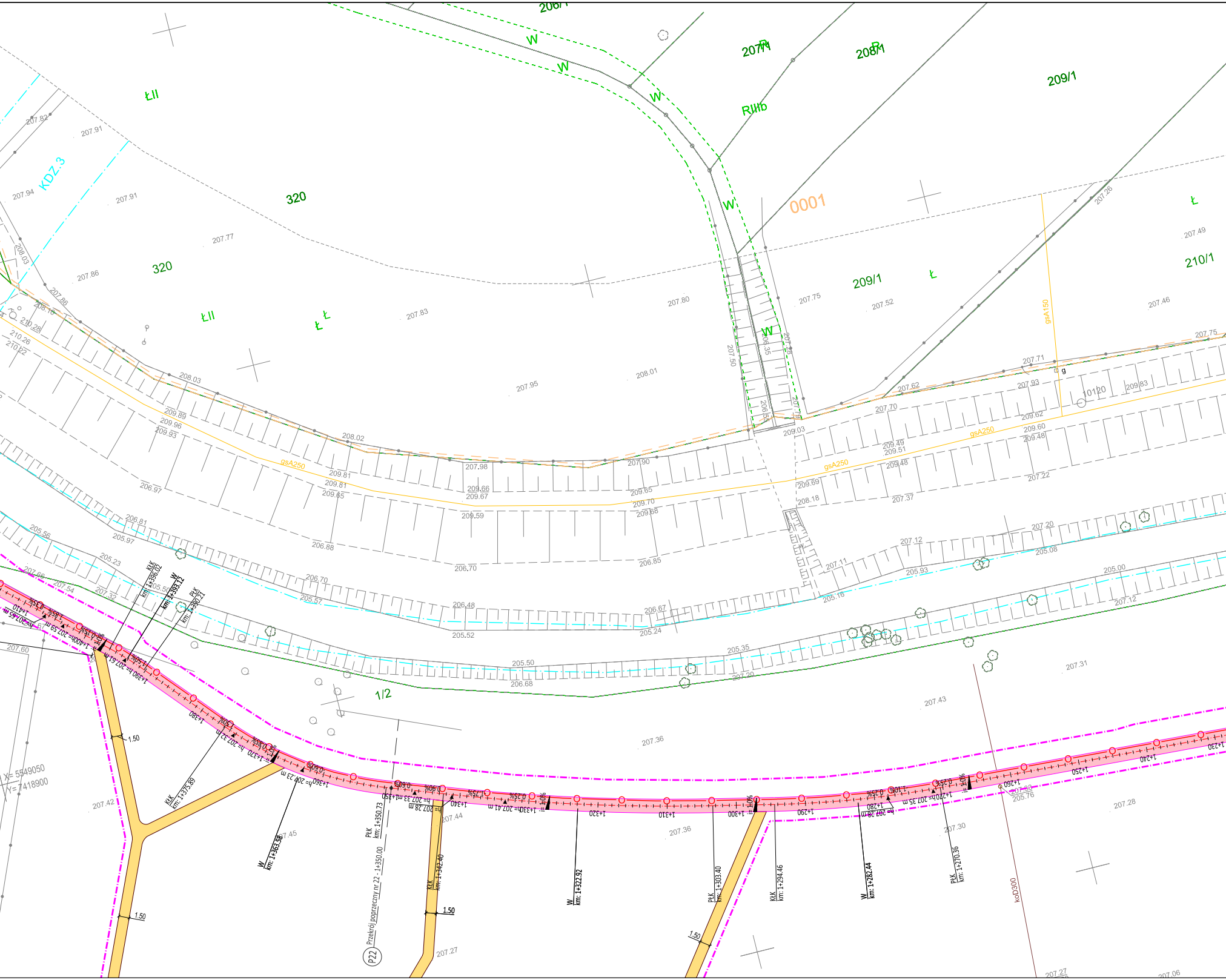

206/1
W
207/1
208/1
209/1
210/1
RIIIb
0001
320
ŁII
Ł
KDZ.3
gsA250
gsA150
koD300
1/2
10120
X= 5549050
Y= 7418900
1.50
KŁK km: 1+396.02
W km: 1+393.12
PŁK km: 1+390.21
KŁK km: 1+375.89
W km: 1+363.58
PŁK km: 1+350.73
KŁK km: 1+342.40
W km: 1+322.92
PŁK km: 1+303.40
KŁK km: 1+294.46
W km: 1+282.44
PŁK km: 1+270.36
Przekrój poprzeczny nr 22 - 1+350.00
P22
1+400 h= 202.61 m
1+390 h= 202.67 m
1+380
1+370 h= 202.32 m
1+360 h= 202.23 m
1+350 h= 207.33 m
1+340 h= 207.28 m
1+330 h= 207.41 m
1+320
1+310
1+300
1+290
1+280 h= 207.28 m
1+270 h= 207.35 m
1+260
1+250
1+240
1+230
207.82
207.91
207.94
207.77
207.86
207.83
207.80
207.95
208.01
208.03
208.02
207.98
207.90
207.75
207.52
207.49
207.46
207.75
207.71
207.62
207.70
209.03
209.89
209.96
209.93
209.81
209.65
209.66
209.67
209.59
209.70
209.68
209.49
209.51
209.48
209.69
208.18
207.37
209.60
207.22
209.83
209.62
209.93
206.97
206.81
206.88
206.70
206.85
206.48
206.67
205.52
205.24
205.57
205.50
206.68
207.20
205.35
205.16
205.93
207.11
207.12
205.08
207.20
205.00
207.12
205.56
205.97
205.23
207.66
207.54
207.32
207.60
207.31
207.43
207.36
207.36
207.44
207.42
207.45
207.27
207.30
207.28
205.76
207.27
207.06

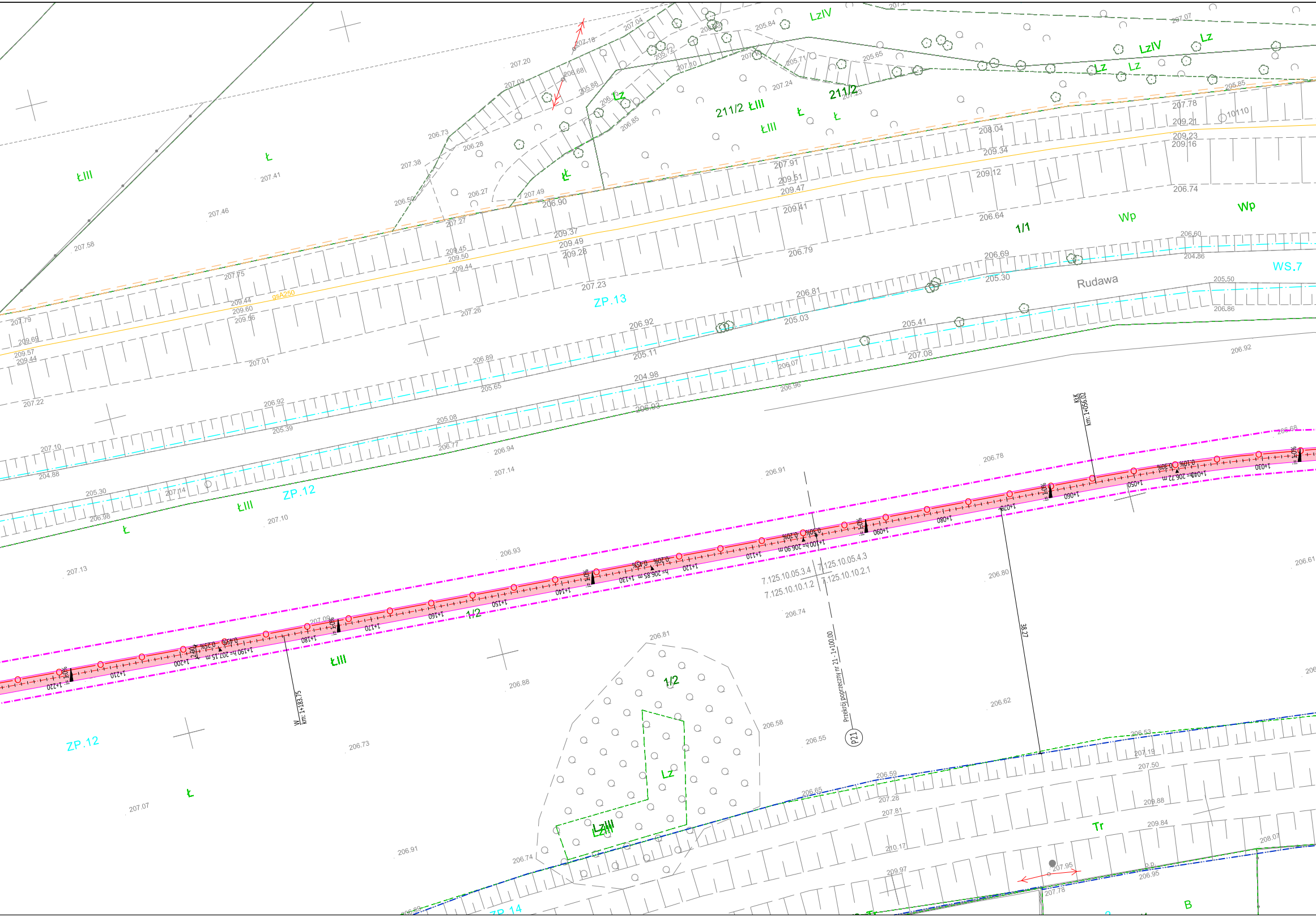
Rudawa
WS.7
ZP.13
ZP.12
ZP.12
ZP.14
1/1
1/2
1/2
211/2 ŁIII
211/2
ŁIII
ŁIII
ŁIII
ŁIII
Ł
Ł
Ł
Ł
Ł
Lz
Lz
Lz
Lz
LzIV
LzIV
LzIII
Wp
Wp
Tr
B
gsA250
10110
Przekrój poprzeczny nr 21 - 1+100.00
P21
7.125.10.05.3.4
7.125.10.05.4.3
7.125.10.10.1.2
7.125.10.10.2.1
KAK km: 1+056.02
W km: 1+183.75
38.27
1+100 h= 206.90 m
1+130 h= 206.85 m
1+190 h= 207.15 m
1+040 h= 206.72 m
i=1.0%
0.20%
0.30%
0.45%
0.25%
0.10%
1+030
1+050
1+060
1+070
1+080
1+090
1+110
1+120
1+140
1+150
1+160
1+170
1+180
1+200
1+210
1+220
206.78
206.91
206.80
206.74
206.62
206.58
206.55
206.81
206.88
206.73
206.93
207.13
207.10
207.14
206.94
207.07
206.91
206.74
206.61
206.68
206.92
207.09

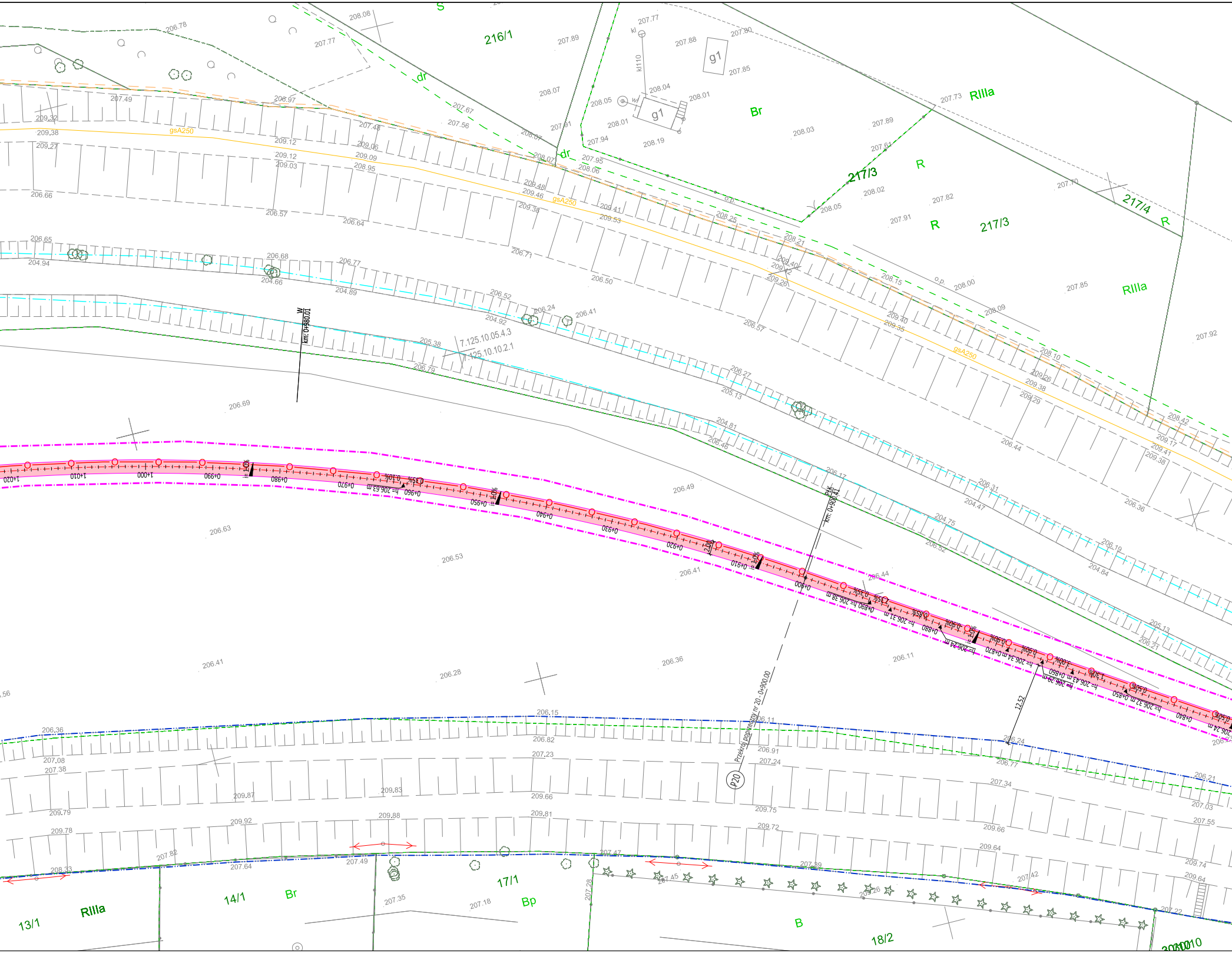
216/1
217/3
217/4
g1
Br
RIIIa
R
dr
gsA250
kl110
o.p.
km: 0+980.01
km: 0+900.41
7.125.10.05.4.3
7.125.10.2.1
Przekrój poprzeczny nr 20 - 0+900.00
P20
12.52
1+020
1+010
1+000
0+990
0+980
0+970
0+960
0+950
0+940
0+930
0+920
0+910
0+900
0+890
0+880
0+870
0+860
0+850
0+840
13/1
14/1
17/1
18/2
RIIIa
Br
Bp
B
206.41
206.36
206.15
206.28
206.63
206.53
206.49
206.69
206.11

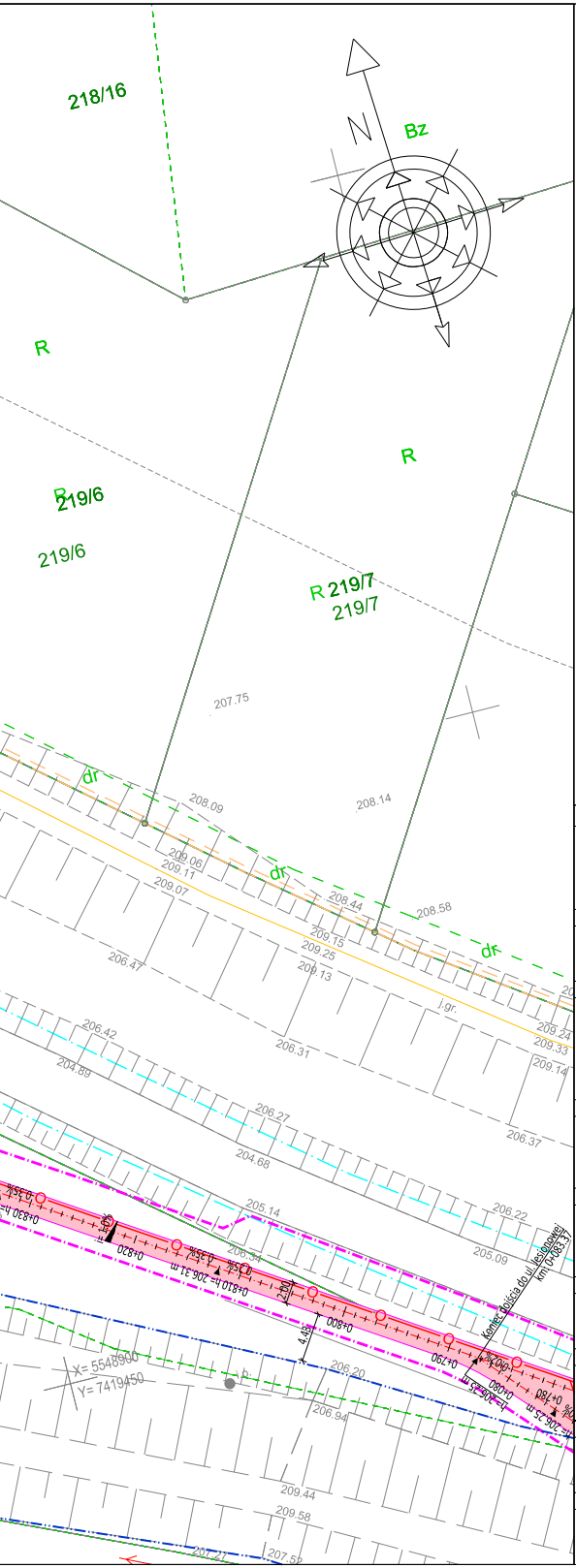
218/16
N
Bz
R
219/6
219/6
R
R 219/7
219/7
207.75
dr
208.09
208.14
209.06
209.11
209.07
dr
208.44
208.58
209.15
209.25
209.13
dr
206.47
j.gr.
206.42
209.24
209.33
204.89
206.31
209.14
206.27
206.37
204.68
205.14
206.22
0+830 h=
0,35%
0+820
i=1,0%
0,35%
0+810 h= 206.31 m
0,35%
206.34
2.00
205.09
Koniec dojścia do ul. Jesionowej
km: 0+083.37
0+800
4.43
0+790
0,02%
0+080
h= 206.25 m
0+780
h= 206.25 m
X= 5548900
Y= 7419450
206.20
206.94
209.44
209.58
207.27
207.52

LEGENDA

-·-·-·-·-	Oś proj. utwardzeń terenu/ciągów komunikacyjnych
——	Krawędz nawierzchni z betonu asfaltowego
——	Krawędź nawierzchni z betonu cementowego
——	Krawędź nawierzchni drewnianej/ze zrębków drewnianych
— — —	Proj. pobocze z kruszywa
▬▬	Proj. mur
- - - - -	Proj. bariera ochronna U-11a
▭ ▫ ‐	Proj. elementy małej architektury: ławka, kosz na śmieci, tablica informacyjna
═·═·═ ▢	Przebudowywane wyloty kanalizacji
🟥	Proj. nawierzchnia utwardzeń terenu z betonu cementowego
🟦	Remont nawierzchni ul. Kasztelańskiej z betonu asfaltowego
⬜	Proj. nawierzchnia dowiązań do ul. Korzeniowskiego z betonu asfaltowego
🟨	Proj. nawierzchnia z drewna
🟧	Proj. nawierzchnia żwirowa
🟫	Proj. pobocza z kruszywa
⊕	Likwidacje słupów elektroenergetycznych
-··-··-	Obrys istniejącego wału przeciwpowodziowego
-··-··-	Zasięg 50 metrów od stopy wału
▭	Zasięg oddziaływania zamierzonego korzystania z wód i planowanych do wykonania urządzeń wodnych

Powierzchnia zasięgu oddziaływania urządzeń i usług wodnych dla całej inwestycji wynosi - 31 534 m^2

JEDNOSTKA PROJEKTOWA:

APPIA
BIURO PROJEKTOWE

ul. A. Frycza-Modrzewskiego 2/LU10,
31-216 Kraków
tel./fax: 12 393 13 35 | kom. 530 429 000
e-mail: biuro@appia.pro | www.appia.pro

FAZA PROJEKTU:

PROJEKT BUDOWLANY

NAZWA INWESTYCJI:

Utwardzenie powierzchni gruntu, remont istniejącego utwardzenia, budowa obiektów małej architektury, budowa sieci elektroenergetycznej oświetlenia wzdłuż utwardzonej powierzchni gruntu wraz z budową przyłączy elektroenergetycznych do szaf oświetlenia w ramach zagospodarowania terenów wzdłuż rzeki Rudawy

LOKALIZACJA INWESTYCJI:

dz. nr 433/1 obr. 6, dz. nr 191/1 obr. 7, dz. nr 1/1, 1/2, 95/18, 199, 343/2 obr. 9, dz. nr 466/1 obr. 10, dz. nr 557 obr. 11, dz. nr 4/2, 4/8, 4/9, 392/6, 409/1, 414, 423/1, 511 obr. 14, dz. nr 253, 328/1, 328/2, 341/5 obr. 48, dz. nr 239/1, 242/7, 242/8, 242/10, 242/12, 242/13, 245, 246 obr. 49 - Krowodrza

NAZWA INWESTORA:

Zarząd Zieleni Miejskiej w Krakowie
ul. Reymonta 20
30-059 Kraków

PROJEKTANT:	PODPIS:
mgr inż. Bartosz Ptak upr.: MAP/0267/POOD/11	
SPRAWDZAJĄCY:	PODPIS:
mgr inż. Kamil Szarek upr.: PDK/0374/POOD/19	

TEMAT RYSUNKU:

PLAN SYTUACYJNY - ARK. 5

BRANŻA:	DATA:	SKALA:	NR RYSUNKU:
DROGOWA	**01.2021**	**1:500**	**OW-1.5**