1750 x 297

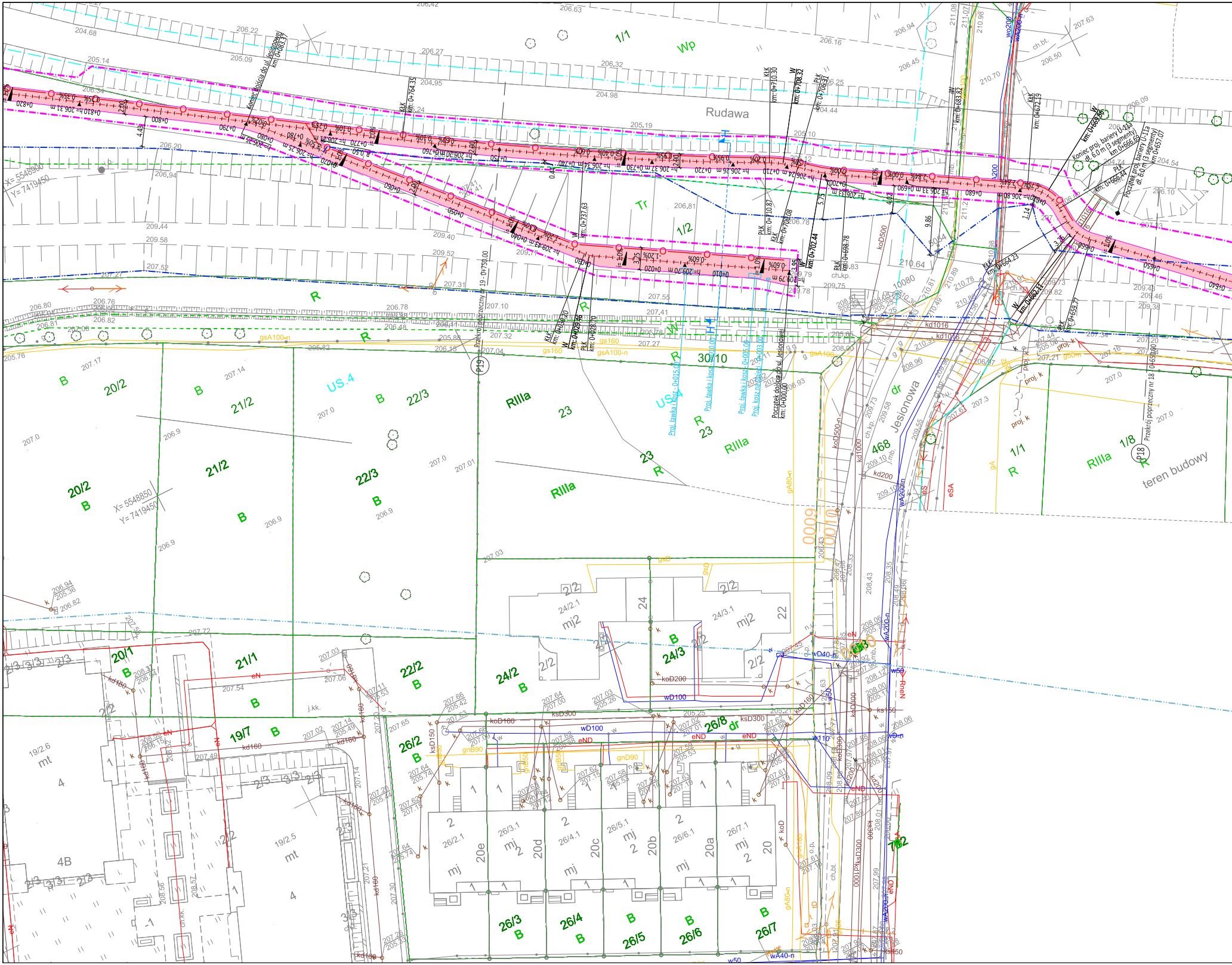

Rudawa
Jesionowa
teren budowy
Koniec dojścia do ul. Jesionowej km: 0+083.37
Początek dojścia do ul. Jesionowej km: 0+000.00
Przekrój poprzeczny nr 19 - 0+750.00
Przekrój poprzeczny nr 18 0+650.00
Koniec proj. bariery U-11a dł. 6.0 m (3 segmenty) km 0+666.69
Początek proj. bariery U-11a dł. 6.0 m (3 segmenty) km 0+657.07
P19
P18
Proj. ławka i kosz
Wp
Tr
US.4
dr
mt
mj
mj2
RIIIa
468
30/10
1/1
1/2
1/8
20/1
20/2
21/1
21/2
22/2
22/3
23
24/2
24/3
26/2
26/3
26/4
26/5
26/6
26/7
26/8
19/7
X= 5548850
Y= 7419450

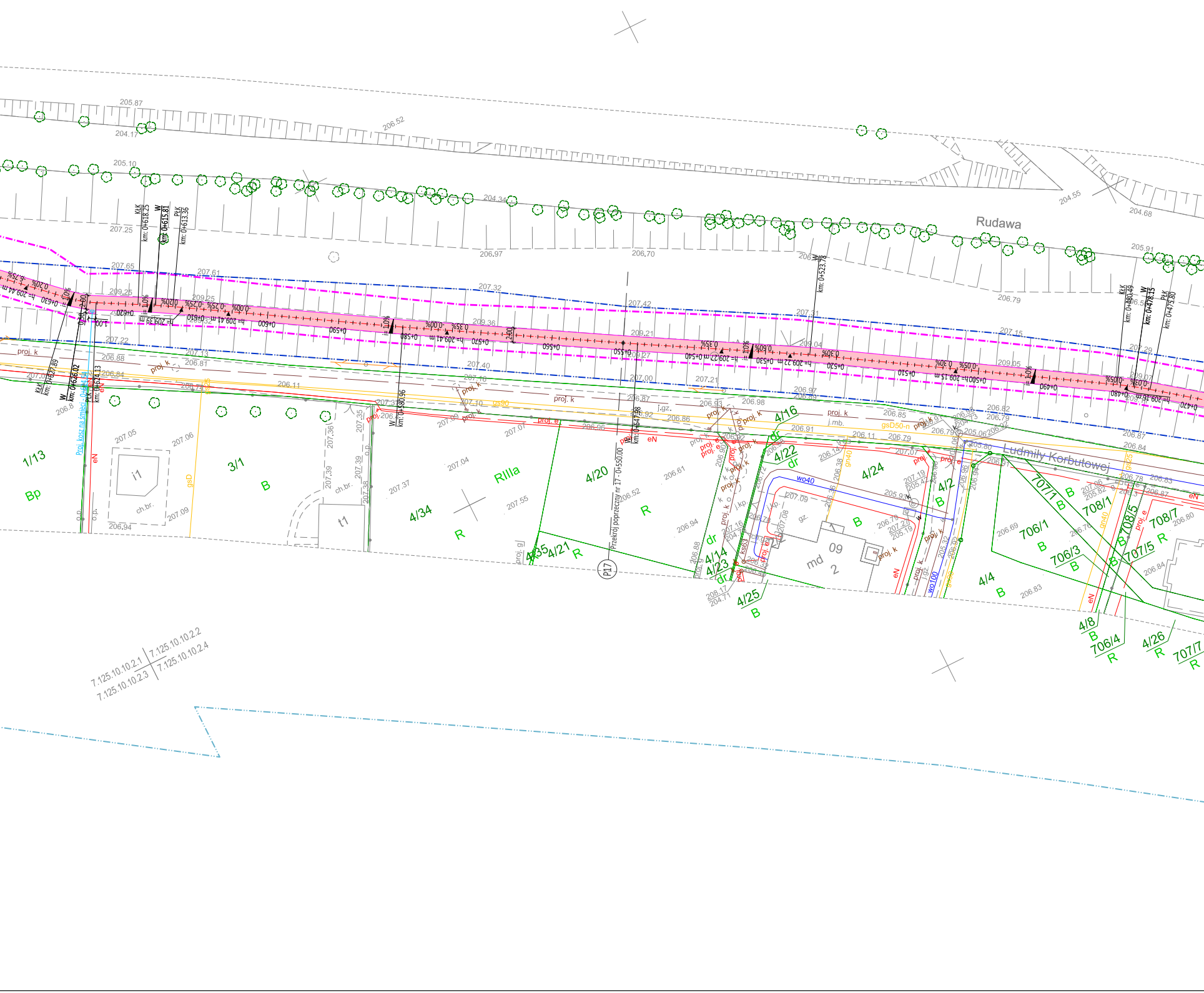
Rudawa
Ludmiły Korbutowej
7.125.10.10.2.1
7.125.10.10.2.2
7.125.10.10.2.3
7.125.10.10.2.4
Przekrój poprzeczny nr 17 - 0+550.00
P17
1/13
Bp
3/1
B
4/34
R
RIIIa
4/20
R
4/35
4/21
R
4/14
4/23
4/25
B
4/16
4/22
dr
4/24
B
4/2
B
md
09
2
706/1
B
706/3
B
707/1
B
708/1
B
708/5
B
707/5
R
708/7
R
4/4
B
4/8
B
706/4
R
4/26
R
707/7
R
i1
t1
ch.br.
o.p.
gz.
j.gz.
j.mb.
j.kp.
eN
gsD
gs90
gsD50-n
wo40
wo100
proj. k
proj. e
proj. g
Proj. kosz na śmieci
KtK km: 0+618.25
W km: 0+615.81
PtK km: 0+613.36
KtK km: 0+627.89
W km: 0+626.02
PtK km: 0+624.13
W km: 0+580.96
W km: 0+547.98
km: 0+523.78
KtK km: 0+480.49
W km: 0+478.15
PtK km: 0+475.80
0+630
0+620
0+610
0+600
0+590
0+580
0+570
0+560
0+550
0+540
0+530
0+520
0+510
0+500
0+490
0+480
0+470
h= 209.44 m
h= 209.39 m
h= 209.41 m
h= 209.41 m
h= 209.27 m
h= 209.22 m
h= 209.15 m
h= 209.16 m
i=1.0%
0.35%
0.25%
0.20%
0.00%
0.30%
205.87
204.17
206.52
205.10
204.34
204.55
204.68
207.25
206.97
206.70
205.91
206.79
207.65
207.61
207.32
207.42
207.31
207.15
207.29
209.25
209.36
209.21
209.04
209.05
207.22
206.88
206.84
206.81
207.13
206.11
207.40
207.16
207.00
207.21
206.87
206.97
206.98
206.93
206.85
206.82
206.79
206.91
206.11
206.79
206.87
206.84
207.05
207.06
207.09
206.94
207.39
207.36
207.35
207.38
207.37
207.04
207.55
207.07
206.96
206.61
206.52
206.94
206.88
206.69
206.83
206.84
206.80
208.17
204.71

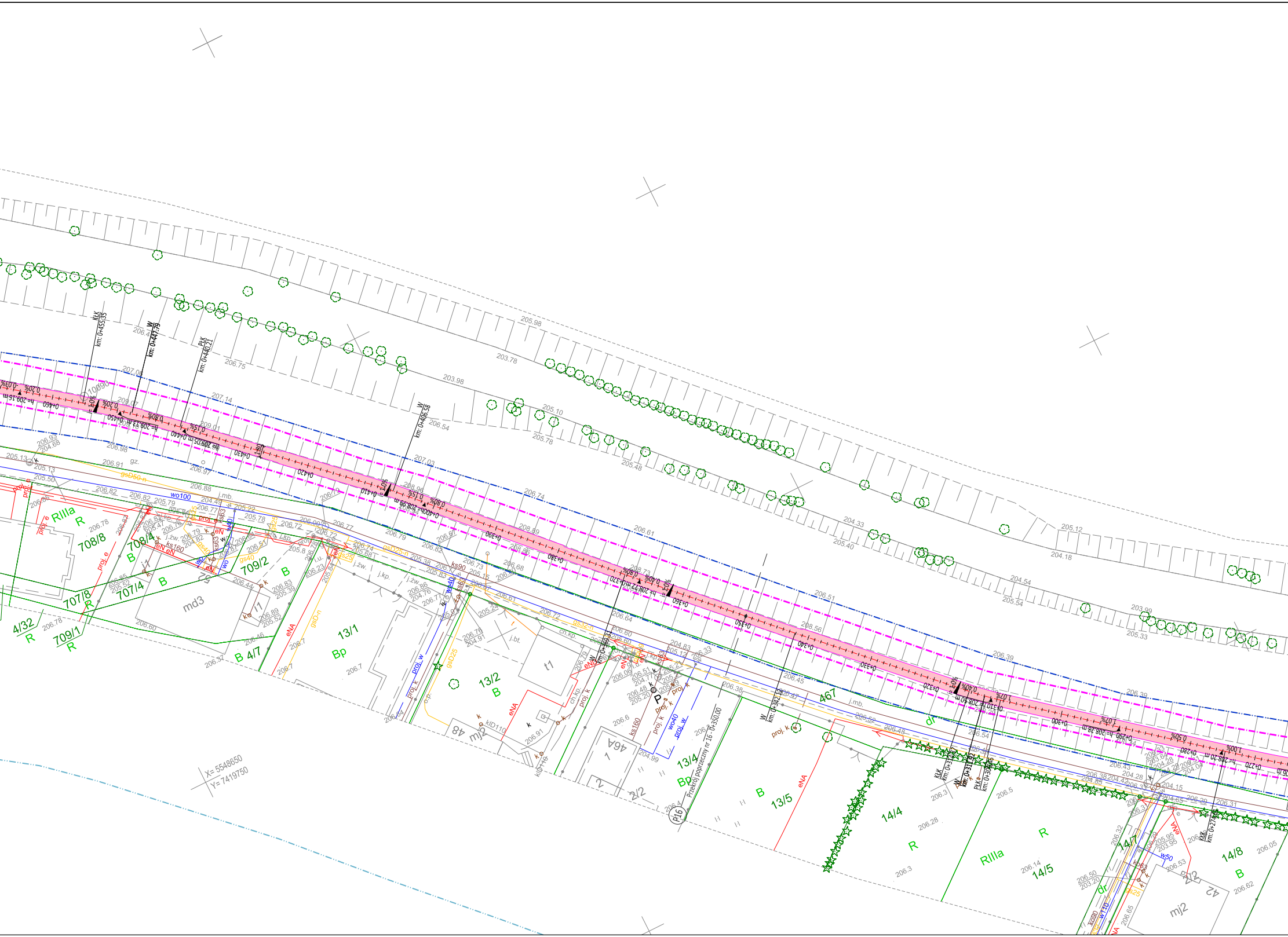
KłK km: 0+455,35
W km: 0+447,79
PłK km: 0+440,21
W km: 0+406,58
W km: 0+342,24
Przekrój poprzeczny nr 16 - 0+350,00
P16
0+460
0+450
0+440
0+430
0+420
0+410
0+400
0+390
0+380
0+370
0+360
0+350
0+340
0+330
0+320
0+310
0+300
0+290
0+280
0+270
RIIIa
R
708/8
708/4
B
707/8
707/4
709/2
709/1
4/32
B 4/7
md3
13/1
Bp
13/2
t1
48
mj2
46A
2/2
13/4
13/5
14/4
14/5
14/7
14/8
467
dr
42
wo100
wo40
gsD60-n
ks160
ks63
kD110
eNA
proj. w
proj. k
proj. e
j.mb.
j.kp.
j.żw.
j.bt.
ch.kp.
X= 5548650
Y=7419750



N
X= 5548600
Y= 7419950
383.1
383.2
mj1
9b
383
380/5
380/6
B
RneNM
384
384.1
mj2
10
ch.
t1
wD150
wA
ZAR
j.mb.
208.30
466/1
Wp
950
Ludmiły Korbutowej
RIIIa
14/10
658
B 21/1
22/8
23/6
24/3
24/4
Bz
B
Przekrój poprzeczny nr 15 - 0+100.00
P15
w110
eNA
eN
eNB
0+050
0+060
0+080
0+100
0+110
0+120
0+130
0+140
0+150
0+160
0+170
0+180
0+190
0+200
0+210
0+220
0+230
0+240
0+250
0+260
205.63
204.18
204.34
203.68
205.11
205.15
205.09
204.95
204.80
203.61
203.92
203.96
203.91
204.89
203.81
205.03
203.88
205.12
205.08
203.70
204.04
205.20
204.20
205.35
205.25
205.31
206.26
206.17
206.15
206.12
206.14
205.97
205.89
205.87
205.91
205.83
205.89
206.16
206.13
206.07
208.00
208.01
208.02
208.19
208.15
206.50
206.59
206.31
206.28
206.29
206.36
206.39
206.42
206.44
206.18
206.30
206.54
204.25
204.60
206.24
206.10

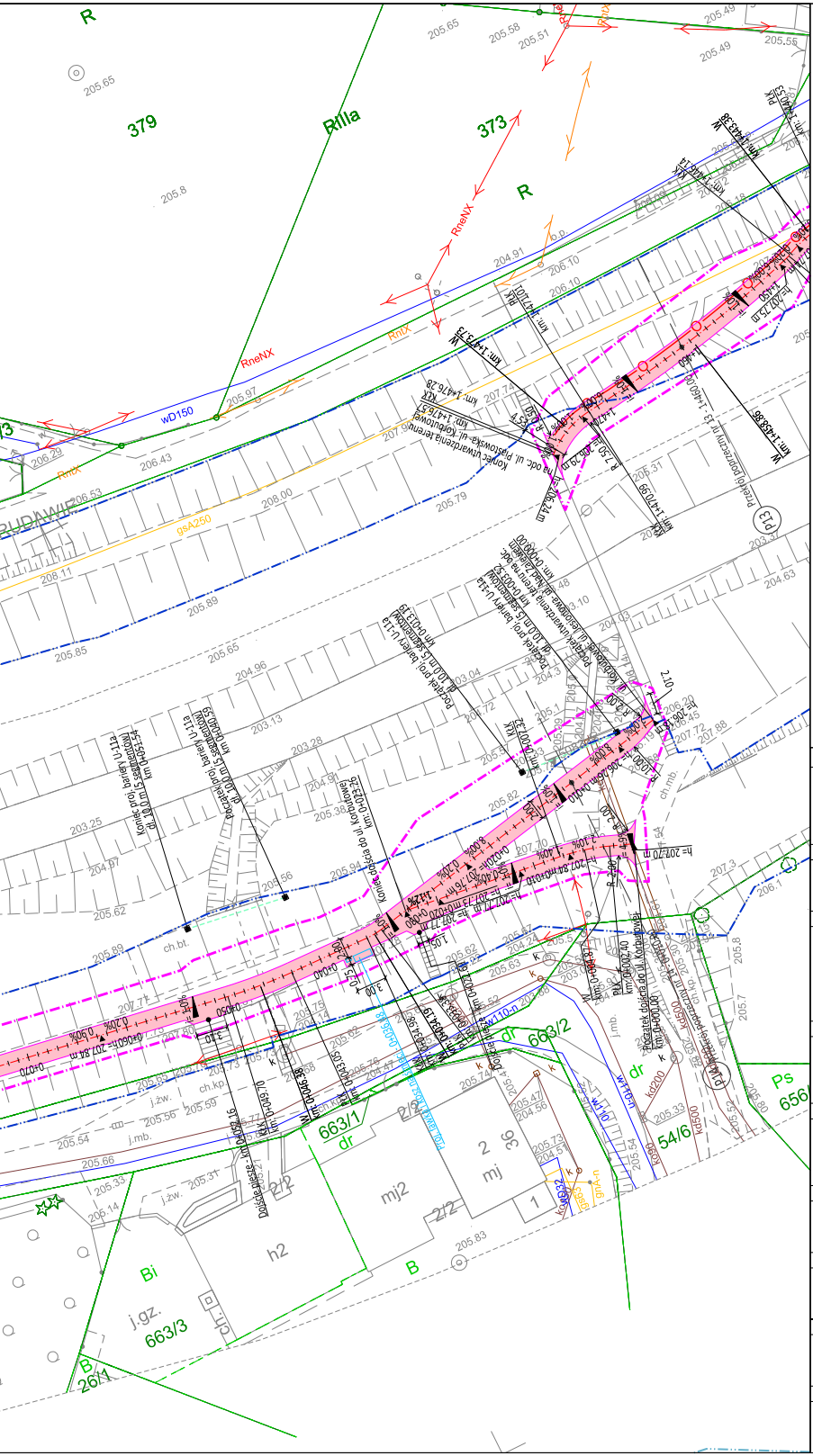
R
379
RIIIa
373
R
RneNX
RnIX
wD150
gsA250
RUDAWIE
Bi
j.gz.
663/3
26/1
B
h2
mj2
2/2
2
36
mj
663/1
dr
663/2
dr
54/6
Ps
656
B
km 1+476,28
km 1+477,01
km 1+473,73
km 1+453,86
km 1+470,99
km 1+460,40
P13
Koniec utwardzenia terenu na odc. ul. Piastowska - ul. Korbutowej
Przejście podziemne nr 13 km 1+460,40
Początek proj. bariery U-11a km 0+023,19
Koniec proj. bariery U-11a km 0+023,19
Koniec dojścia do ul. Korbutowej km 0+022,26
Początek dojścia do ul. Korbutowej km 0+002,40
Dojście piesze - km 0+002,16
h=207,70
ch.bl.
ch.mb.
ch.kp.
j.żw.
j.mb.

LEGENDA

—·—·—	Oś proj. utwardzeń terenu/ciągów komunikacyjnych
——	Krawędz nawierzchni z betonu asfaltowego
——	Krawędź nawierzchni z betonu cementowego
——	Krawędź nawierzchni drewnianej/ze zrębków drewanianych
— — —	Proj. pobocze z kruszywa
▬	Proj. mur
- - - -	Proj. bariera ochronna U-11a
▭ ▫ ▪	Proj. elementy małej architektury: ławka, kosz na śmieci, tablica informacyjna
═══▭	Przebudowywane wyloty kanalizacji
▬	Proj. nawierzchnia utwardzeń terenu z betonu cementowego
▬	Remont nawierzchni ul. Kasztelańskiej z betonu asfaltowego
▬	Proj. nawierzchnia dowiązań do ul. Korzeniowskiego z betonu asfaltowego
▬	Proj. nawierzchnia z drewna
▬	Proj. nawierzchnia żwirowa
▬	Proj. pobocza z kruszywa
⊕	Likwidacje słupów elektroenergetycznych
—··—··—	Obrys istniejącego wału przeciwpowodziowego
—··—··—	Zasięg 50 metrów od stopy wału
▭	Zasięg oddziaływania zamierzonego korzystania z wód i planowanych do wykonania urządzeń wodnych

Powierzchnia zasięgu oddziaływania urządzeń i usług wodnych dla całej inwestycji wynosi - 31 534 m²

JEDNOSTKA PROJEKTOWA:

APPIA
BIURO PROJEKTOWE
ul. A. Frycza-Modrzewskiego 2/LU10,
31-216 Kraków
tel./fax: 12 393 13 35 | kom. 530 429 000
e-mail: biuro@appia.pro | www.appia.pro

FAZA PROJEKTU:

PROJEKT BUDOWLANY

NAZWA INWESTYCJI:

Utwardzenie powierzchni gruntu, remont istniejącego utwardzenia, budowa obiektów małej architektury, budowa sieci elektroenergetycznej oświetlenia wzdłuż utwardzonej powierzchni gruntu wraz z budową przyłączy elektroenergetycznych do szaf oświetlenia w ramach zagospodarowania terenów wzdłuż rzeki Rudawy

LOKALIZACJA INWESTYCJI:

dz. nr 433/1 obr. 6, dz. nr 191/1 obr. 7, dz. nr 1/1, 1/2, 95/18, 199, 343/2 obr. 9, dz. nr 466/1 obr. 10, dz. nr 557 obr. 11, dz. nr 4/2, 4/8, 4/9, 392/6, 409/1, 414, 423/1, 511 obr. 14, dz. nr 253, 328/1, 328/2, 341/5 obr. 48, dz. nr 239/1, 242/7, 242/8, 242/10, 242/12, 242/13, 245, 246 obr. 49 - Krowodrza

NAZWA INWESTORA:

Zarząd Zieleni Miejskiej w Krakowie
ul. Reymonta 20
30-059 Kraków

PROJEKTANT:	PODPIS:
mgr inż. Bartosz Ptak upr.: MAP/0267/POOD/11	
SPRAWDZAJĄCY:	PODPIS:
mgr inż. Kamil Szarek upr.: PDK/0374/POOD/19	

TEMAT RYSUNKU:

PLAN SYTUACYJNY - ARK. 4

BRANŻA:	DATA:	SKALA:	NR RYSUNKU:
DROGOWA	**01.2021**	**1:500**	**OW-1.4**