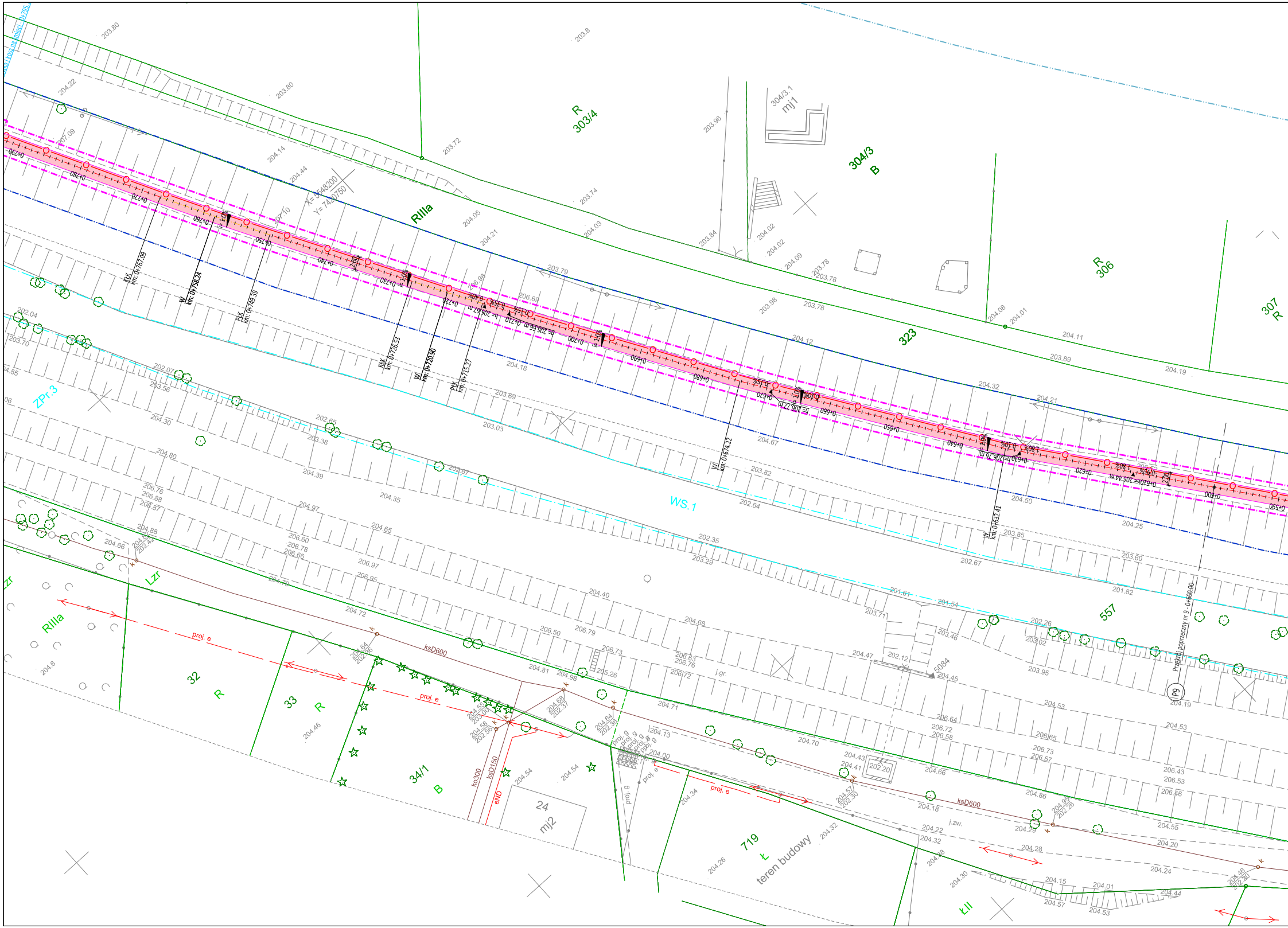
R
303/4
304/3
B
304/3.1
mj1
RIIIa
R
306
307
R
323
ZPr.3
WS.1
557
Lzr
RIIIa
32
R
33
R
34/1
B
24
mj2
719
Ł
teren budowy
ŁII
ksD600
ko300
ksD150
eND
proj. e
proj. g
j.gr.
j.zw.
P9
5084
Przekrój poprzeczny nr 9 - 0+600.00
X= 5548200
Y= 7420750
KłK km: 0+767.09
W km: 0+758.24
PłK km: 0+749.39
KłK km: 0+726.53
W km: 0+720.90
PłK km: 0+715.27
W km: 0+674.22
W km: 0+632.41
0+790
0+780
0+770
0+760
0+750
0+740
0+730
0+720
0+710
0+700
0+690
0+680
0+670
0+660
0+650
0+640
0+630
0+620
0+610
0+600
0+590
h= 206.67 m
h= 206.66 m
h= 206.22 m
h= 206.76 m
h= 206.44 m

1750 x 297

140-03_Plan sytuacyjny - geometria_2021-05-07.dgn

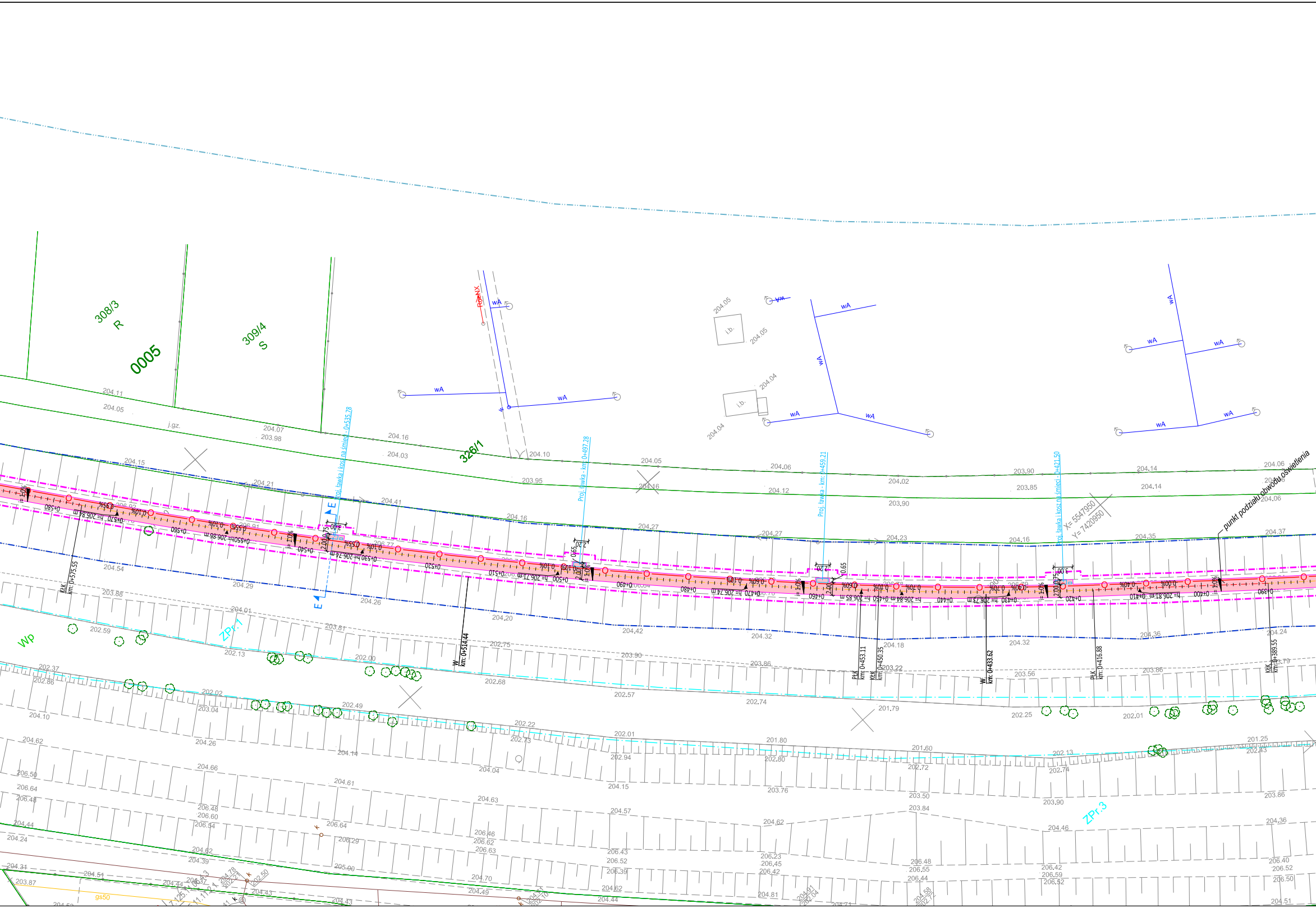
308/3
R
0005
309/4
S
326/1
RozNX
wA
w
i.b.
j.gz.
Proj. ławka i kosz na śmieci - 0+535.78
Proj. ławka - km: 0+497.28
Proj. ławka - km: 0+459.21
Proj. ławka i kosz na śmieci - 0+421.50
punkt podziału obwodu oświetlenia
X= 5547950
Y= 7420950
E
0+580
0+570 h= 206.87 m
0+560
0+550 h= 206.86 m
0+540
0+530 h= 206.74 m
0+520
0+510
0+500 h= 206.71 m
0+490
0+480
0+470 h= 206.74 m
0+460
0+450 h= 206.85 m
h= 206.84 m
0+440
0+430 h= 206.73 m
0+420
0+410 h= 206.81 m
0+400
0+390
0.55%
0.10%
0.60%
0.70%
0.40%
0.00%
i= 1.0%
2.00
3.00
2.20
0.65
0.75
KłK km: 0+575.55
W km: 0+514.44
PłK km: 0+453.11
KłK km: 0+450.35
W km: 0+433.62
PłK km: 0+416.88
KłK km: 0+389.55
Wp
ZPr.1
ZPr.3
gs50
k

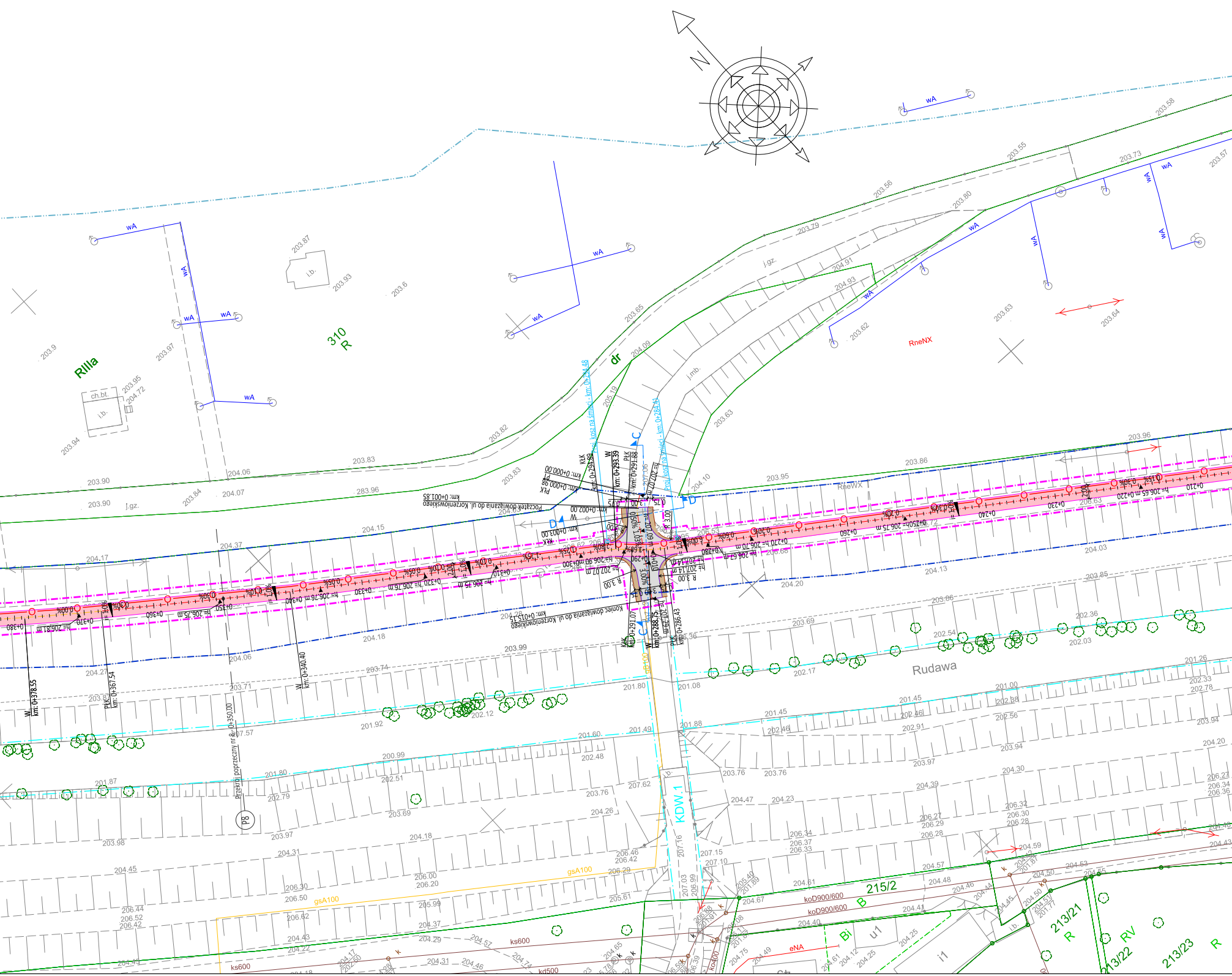
RIIIa
310
R
dr
RneNX
RneWX
Rudawa
KDW.1
215/2
B
Bi
u1
i1
213/21
R
RV
213/22
213/23
R
wA
ch.bt.
i.b.
j.gz.
j.mb.
gsA100
ks600
kd500
koD900/600
eNA
P8
Przekrój poprzeczny nr 8 0+350.00
Początek dowiązania do ul. Korzeniowskiego km: 0+001.85
Koniec dowiązania do ul. Korzeniowskiego km: 0+015.15
km: 0+378.55
km: 0+367.54
km: 0+340.40
km: 0+293.39
km: 0+291.88
km: 0+291.07
km: 0+288.75
km: 0+286.43
C
D

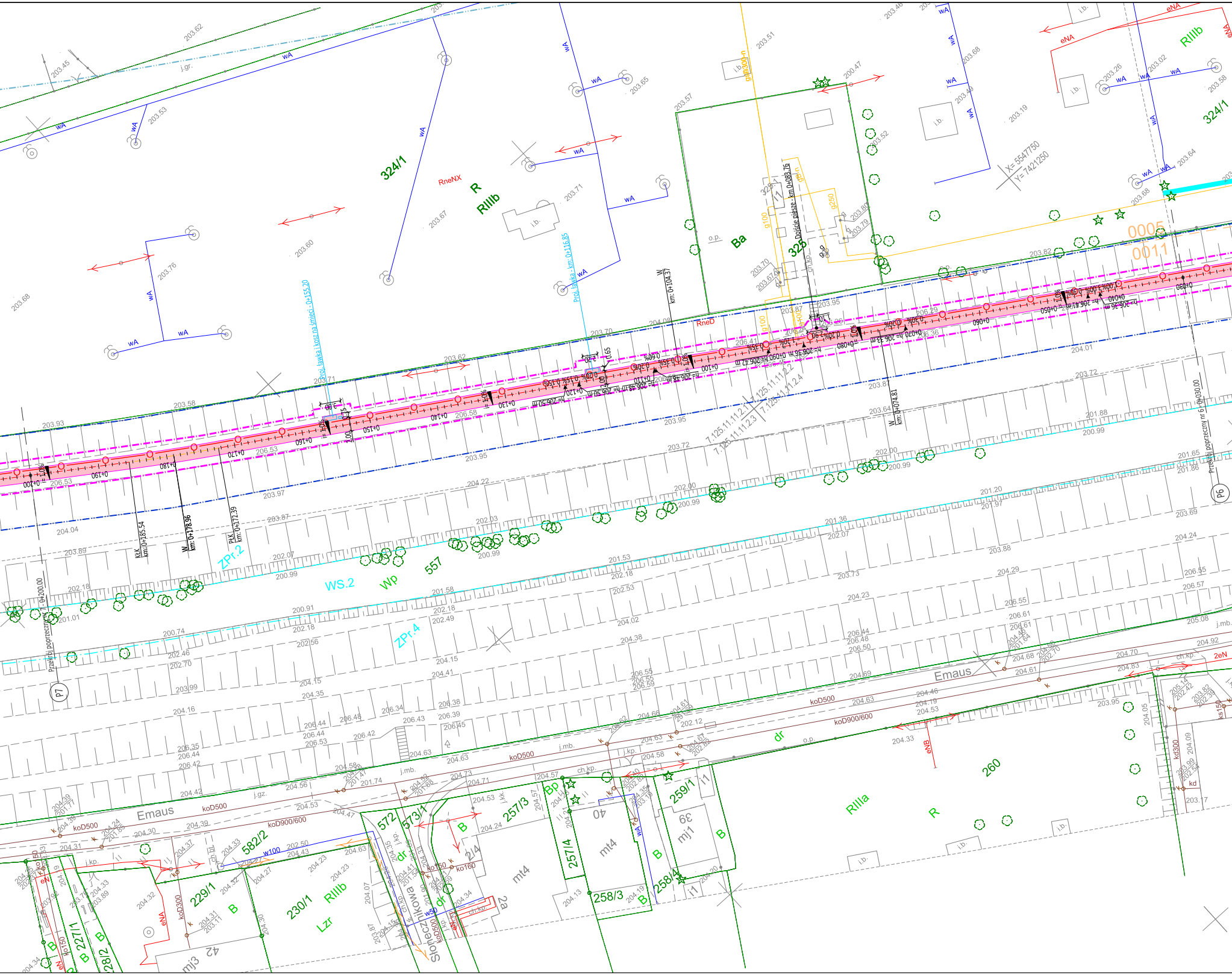

324/1
R
RIIIb
RneNX
Ba
325
RIIIb
324/1
0005
0011
X= 5547750
Y= 7421250
Dojście piesze - km 0+083.76
Proj. ławka - km 0+116.85
Proj. ławka i kosz na śmieci - 0+155.20
W km: 0+104.37
W km: 0+074.81
KLK km: 0+185.54
W km: 0+178.96
PLK km: 0+172.39
RneD
ZPr.2
WS.2
Wp
557
ZPr.4
Przekrój poprzeczny nr 7 - 0+200.00
P7
Przekrój poprzeczny nr 6 - 0+030.00
P6
7.125.11.11.2.1
7.125.11.11.2.3
7.125.11.11.2.2
7.125.11.11.2.4
Emaus
Emaus
koD500
koD900/600
j.mb.
ch.kp.
2eN
dr
o.p.
eNB
260
RIIIa
R
259/1
39
mj1
B
B
B
258/4
258/3
257/4
40
mt4
Bp
257/3
573/1
572
dr
B
2/4
mt4
2a
Słonecznikowa
582/2
w100
229/1
B
230/1
RIIIb
Lzr
227/1
B
228/2
B
mj3
42
eNA
koD300
ko150
kd300
kd
ks150
i.b.
o.p.
wA
eNA
j.gr.

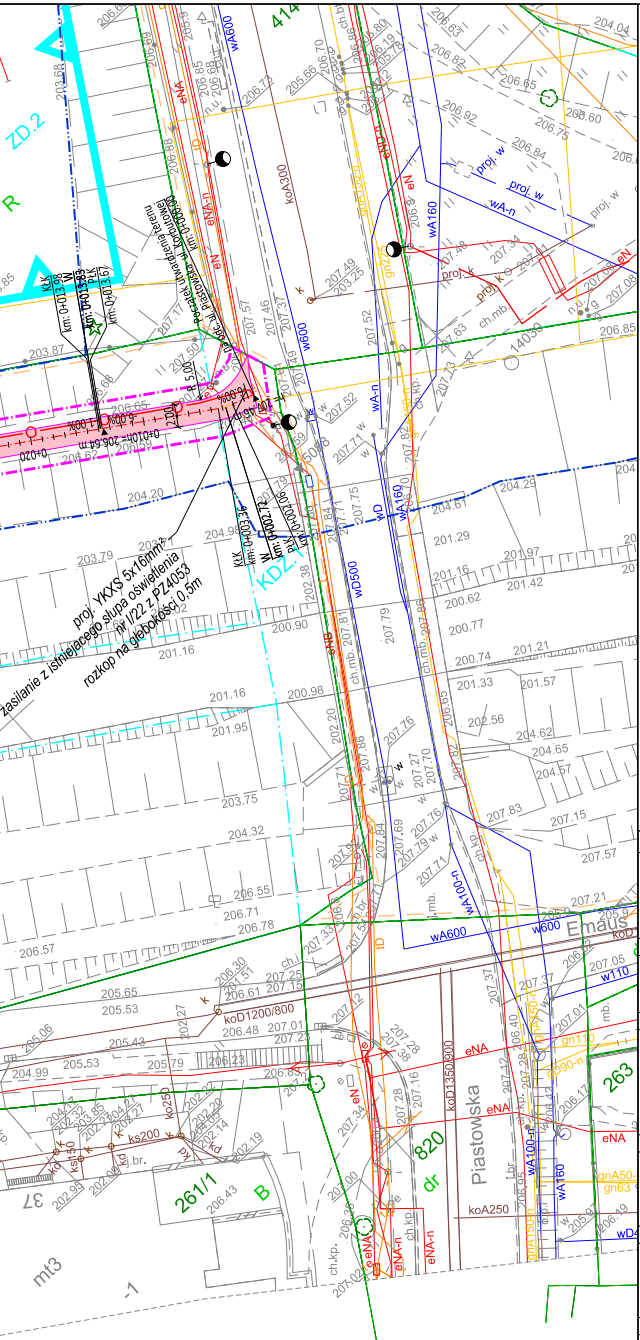

ZD.2
414
wA600
proj. YKXS 5x16mm²
zasilanie z istniejącego słupa oświetlenia
nr I/22 z PZ4053
rozkop na głębokości 0,5m
KDZ
koD1200/800
ks200
koA250
ko250
koD1350/900
Piastowska
820
dr
263
261/1
B
wA160
wA100-n
wD500
wD
koA300
proj. w
wA-n
proj. k
eNA
eNA-n
eN
tD
gn63
gnA50
w110
Emaus
mt3
37

LEGENDA

—·—·—	Oś proj. utwardzeń terenu/ciągów komunikacyjnych
———	Krawędz nawierzchni z betonu asfaltowego
———	Krawędź nawierzchni z betonu cementowego
———	Krawędź nawierzchni drewnianej/ze zrębków drewanianych
— — —	Proj. pobocze z kruszywa
▬	Proj. mur
- - - -	Proj. bariera ochronna U-11a
▭ ▫ ▬	Proj. elementy małej architektury: ławka, kosz na śmieci, tablica informacyjna
═·═ ▭	Przebudowywane wyloty kanalizacji
▬	Proj. nawierzchnia utwardzeń terenu z betonu cementowego
▬	Remont nawierzchni ul. Kasztelańskiej z betonu asfaltowego
▬	Proj. nawierzchnia dowiązań do ul. Korzeniowskiego z betonu asfaltowego
▬	Proj. nawierzchnia z drewna
▬	Proj. nawierzchnia żwirowa
▬	Proj. pobocza z kruszywa
✳	Likwidacje słupów elektroenergetycznych
—··—··—	Obrys istniejącego wału przeciwpowodziowego
—··—··—	Zasięg 50 metrów od stopy wału
▭	Zasięg oddziaływania zamierzonego korzystania z wód i planowanych do wykonania urządzeń wodnych

Powierzchnia zasięgu oddziaływania urządzeń i usług wodnych dla całej inwestycji wynosi - 31 534 m^2

JEDNOSTKA PROJEKTOWA:

APPIA
BIURO PROJEKTOWE

ul. A. Frycza-Modrzewskiego 2/LU10,
31-216 Kraków
tel./fax: 12 393 13 35 | kom. 530 429 000
e-mail: biuro@appia.pro | www.appia.pro

FAZA PROJEKTU:

PROJEKT BUDOWLANY

NAZWA INWESTYCJI

Utwardzenie powierzchni gruntu, remont istniejącego utwardzenia, budowa obiektów małej architektury, budowa sieci elektroenergetycznej oświetlenia wzdłuż utwardzonej powierzchni gruntu wraz z budową przyłączy elektroenergetycznych do szaf oświetlenia w ramach zagospodarowania terenów wzdłuż rzeki Rudawy

LOKALIZACJA INWESTYCJI:

dz. nr 433/1 obr. 6, dz. nr 191/1 obr. 7, dz. nr 1/1, 1/2, 95/18, 199, 343/2 obr. 9, dz. nr 466/1 obr. 10, dz. nr 557 obr. 11, dz. nr 4/2, 4/8, 4/9, 392/6, 409/1, 414, 423/1, 511 obr. 14, dz. nr 253, 328/1, 328/2, 341/5 obr. 48, dz. nr 239/1, 242/7, 242/8, 242/10, 242/12, 242/13, 245, 246 obr. 49 - Krowodrza

NAZWA INWESTORA:

Zarząd Zieleni Miejskiej w Krakowie
ul. Reymonta 20
30-059 Kraków

PROJEKTANT:	PODPIS:
mgr inż. Bartosz Ptak upr.: MAP/0267/POOD/11	
SPRAWDZAJĄCY:	PODPIS:
mgr inż. Kamil Szarek upr.: PDK/0374/POOD/19	

TEMAT RYSUNKU:

PLAN SYTUACYJNY - ARK. 2

BRANŻA:	DATA:	SKALA:	NR RYSUNKU:
DROGOWA	**01.2021**	**1:500**	**OW-1.2**