2000 x 297

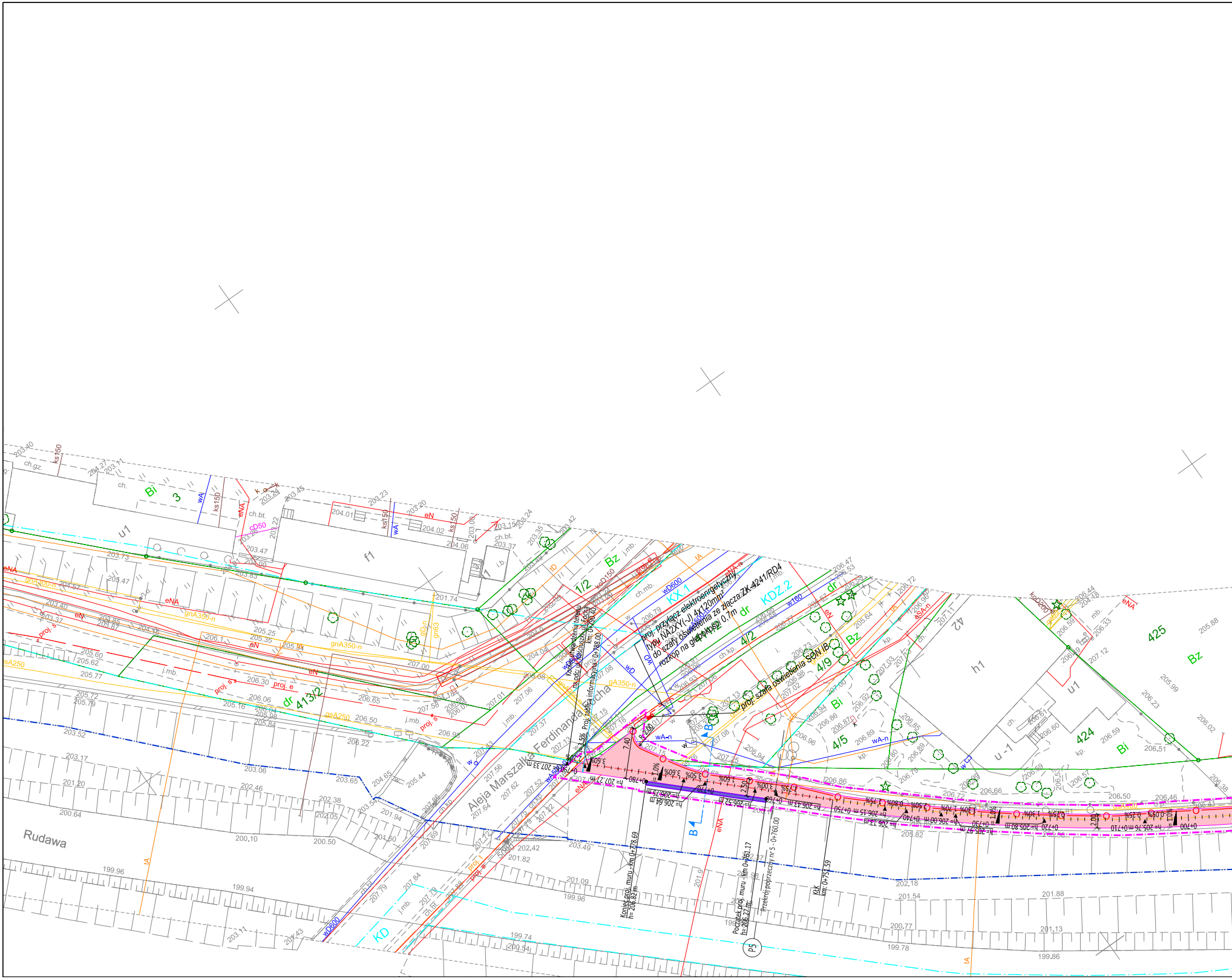
Aleja Marszałka Ferdinanda Focha
Rudawa
proj. przyłącz elektroenergetyczny
typu NA2XY(-J) 4x120mm²
do szafy oświetlenia ze złącza ZK-4241/RD4
rozkop na głębokości 0,7m
proj. szafa oświetlenia SON IB
Koniec utwardzenia terenu
na odc. ul. Kościuszki, ul. Focha
km: 0+790.40
Proj. tablica informacyjna - 0+788.00
Koniec proj. muru - km 0+778.69
h= 206.82 m
Początek proj. muru - km 0+761.17
h= 206.27 m
Przekrój poprzeczny nr 5 - 0+760.00
KłK
km: 0+751.59
P5
KX.1
KDZ.2
KD
wD600
w160
1/2
4/2
4/9
4/5
413/2
42
424
425
3
Bz
Bi
dr
u1
u -1
f1
h1
R 2.00
7.40
2.50
0+790
0+780
0+770
0+760
0+750
0+740
0+730
0+720
0+710
0+700
h= 207.33 m
h= 207.27 m
h= 206.75 m
h= 206.64 m
h= 206.52 m
h= 206.43 m
h= 206.15 m
h= 206.13 m
h= 206.00 m
h= 205.97 m
h= 205.80 m
h= 205.76 m
3.60%
3.50%
1.60%
3.00%
1.75%
i= 1.0%
B

140-03_Plan sytuacyjny - geometria_2021-05-07.dgn

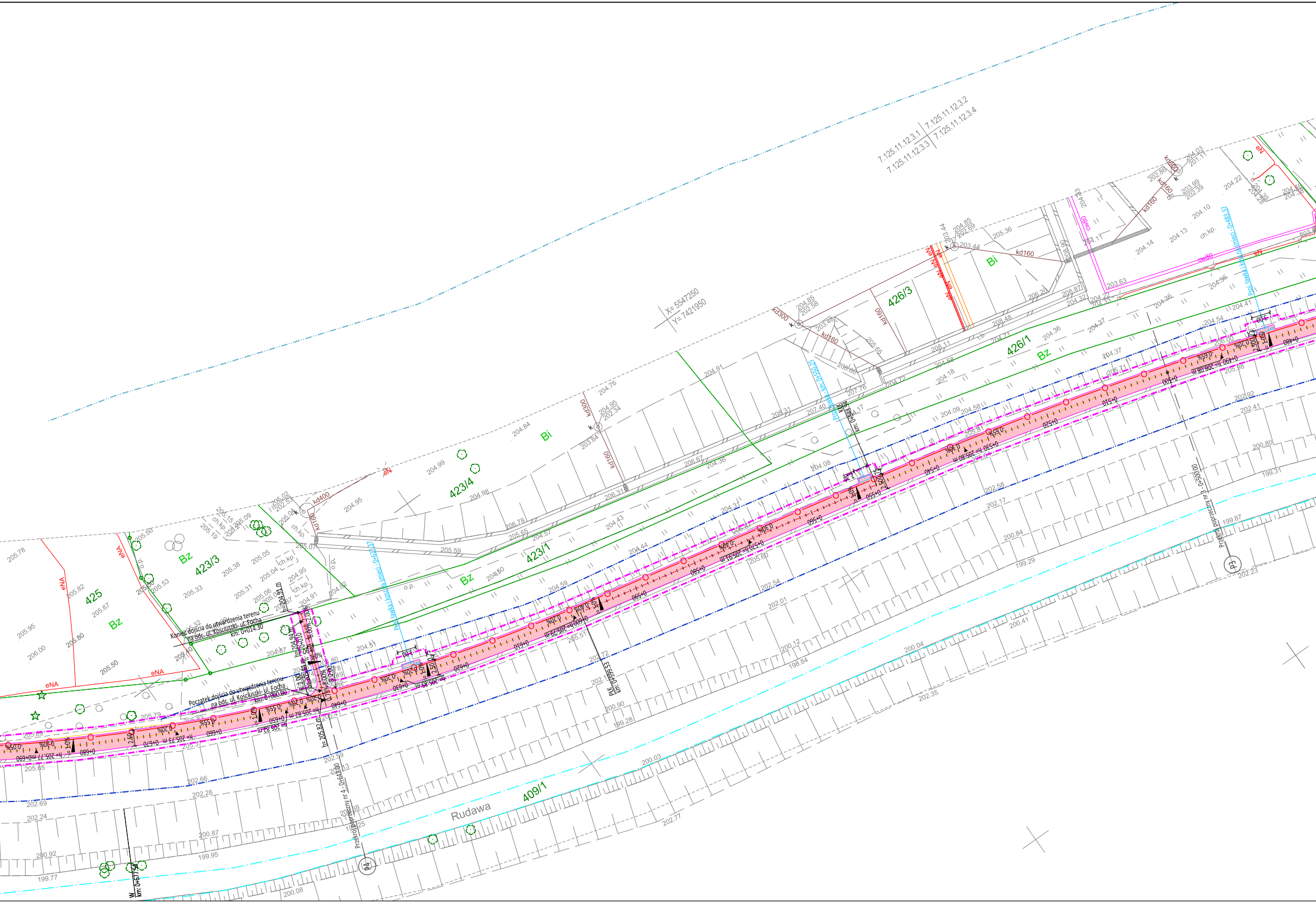
7.125.11.12.3.1
7.125.11.12.3.2
7.125.11.12.3.3
7.125.11.12.3.4
X= 5547250
Y= 7421950
426/3
426/1
423/4
423/3
423/1
425
409/1
Bi
Bz
Rudawa
eN
eNA
kd160
kd300
kd400
cw80
ch.kp.
o.p.
Początek dojścia do utwardzenia terenu na odc. ul. Kościuszki- ul. Focha km: 0+000.00
Koniec dojścia do utwardzenia terenu na odc. ul. Kościuszki- ul. Focha km: 0+014.30
Przekrój poprzeczny nr 3 - 0+500.00
Przekrój poprzeczny nr 4 - 0+643.00
P3
P4
PLK km: 0+593.53
W km: 0+677.94
205.78
206.00
205.95
205.80
205.50
205.82
205.67
202.69
202.24
200.92
199.77
200.08
199.95
200.87
202.28
202.66
200.03
202.35
202.77
200.04
198.84
200.12
200.41
202.01
202.54
199.28
200.90
200.84
199.29
202.17
202.58
202.23
199.87
199.31
200.80
202.41
202.92

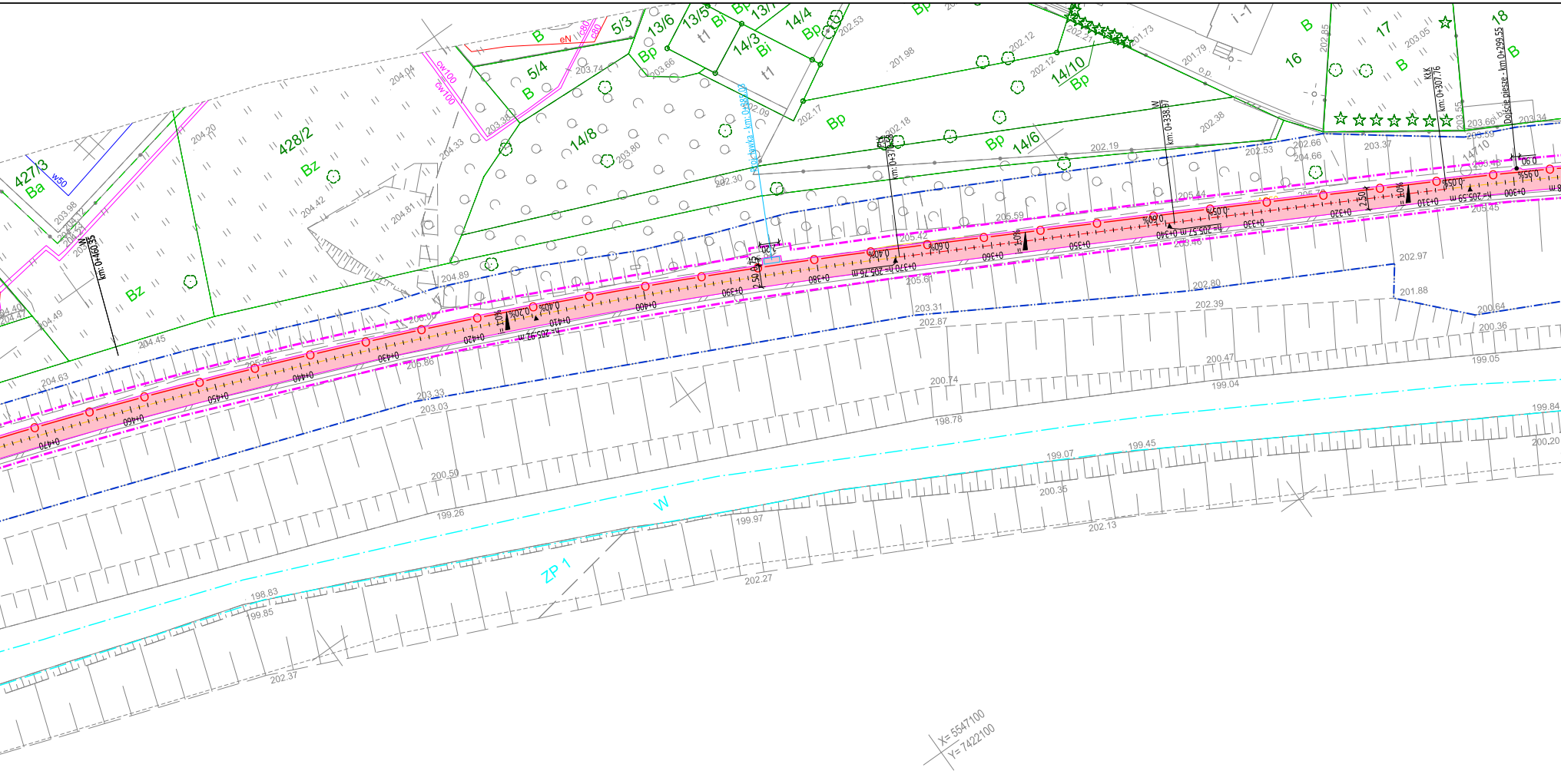
427/3
Ba
w50
428/2
Bz
cw100
5/4
B
5/3
13/6
Bp
13/5
t1
Bi
14/3
14/4
14/8
14/10
14/6
16
17
18
B
i -1
km: 0+460.35
km: 0+378.28
km: 0+338.87
km: 0+307.76
Dojście piesze - km 0+299.55
0+470
0+460
0+450
0+440
0+430
0+420
0+410
0+400
0+390
0+380
0+370
0+360
0+350
0+340
0+330
0+320
0+310
0+300
h= 205.92 m
h= 205.76 m
h= 205.57 m
h= 205.59 m
0.40%
0.20%
0.60%
0.50%
0.95%
2.50
1.20
204.63
204.45
204.89
205.86
205.42
205.59
205.44
205.45
203.33
203.03
203.31
202.87
202.80
202.39
202.97
201.88
200.64
200.36
199.05
200.47
199.04
200.74
198.78
200.50
199.26
199.07
199.45
200.35
199.84
200.20
199.97
202.13
202.27
198.83
199.85
202.37
W
ZP 1
X= 5547100
Y= 7422100

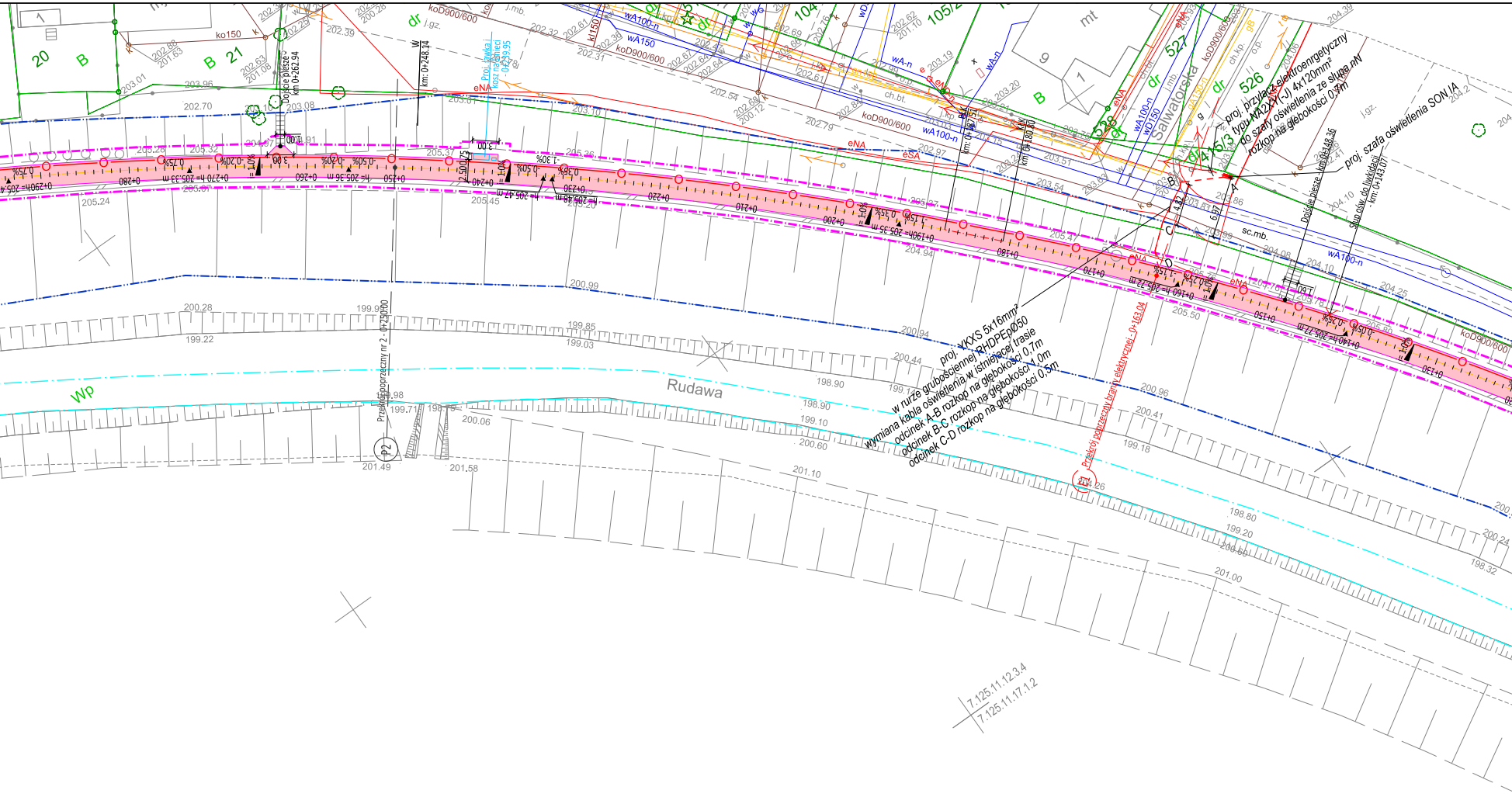
proj. YKXS 5x16mm²
w rurze grubościennej RHDPEpØ50
wymiana kabla oświetlenia w istniejącej trasie
odcinek A-B rozkop na głębokości 0,7m
odcinek B-C rozkop na głębokości 1,0m
odcinek C-D rozkop na głębokości 0,5m
proj. przyłącz elektroenrgetyczny
typu NA2XY(-J) 4x120mm²
do szafy oświetlenia ze słupa nN
rozkop na głębokości 0,7m
proj. szafa oświetlenia SON IA
Dojście piesze - km 0+148.36
słup ośw. do likwidacji - km: 0+143.07
Przekrój poprzeczny branży elektrycznej - 0+163.04
E1
Przekrój poprzeczny nr 2 - 0+250.00
P2
Dojście piesze - km 0+262.94
km: 0+248.14
Proj. ławka i kosz na śmieci - 0+239.95
km: 0+187.51
km: 0+180.50
Rudawa
Salwatorska
Wp
dr
B
20
21
526
527
415/3
105/2
104
mt
A
B
C
D
4.82
6.97
1.60
3.00
1.00
2.50
0.75
0+130
0+140 h= 205.77 m
0+150
0+160 h= 205.72 m
0+170
0+180
0+190h= 205.35 m
0+200
0+210
0+220
0+230
0+240
0+250
0+260
0+270 h= 205.33 m
0+280
0+290h= 205.4
h= 205.47 m
h= 205.48 m
h= 205.36 m
eNA
eSA
wA100-n
wA150
wD150
gA150-n
gB
koD900/600
ko150
kl150
j.gz.
j.mb.
ch.kp.
ch.bt.
o.p.
sc.mb.
7.125.11.12.3.4
7.125.11.17.1.2

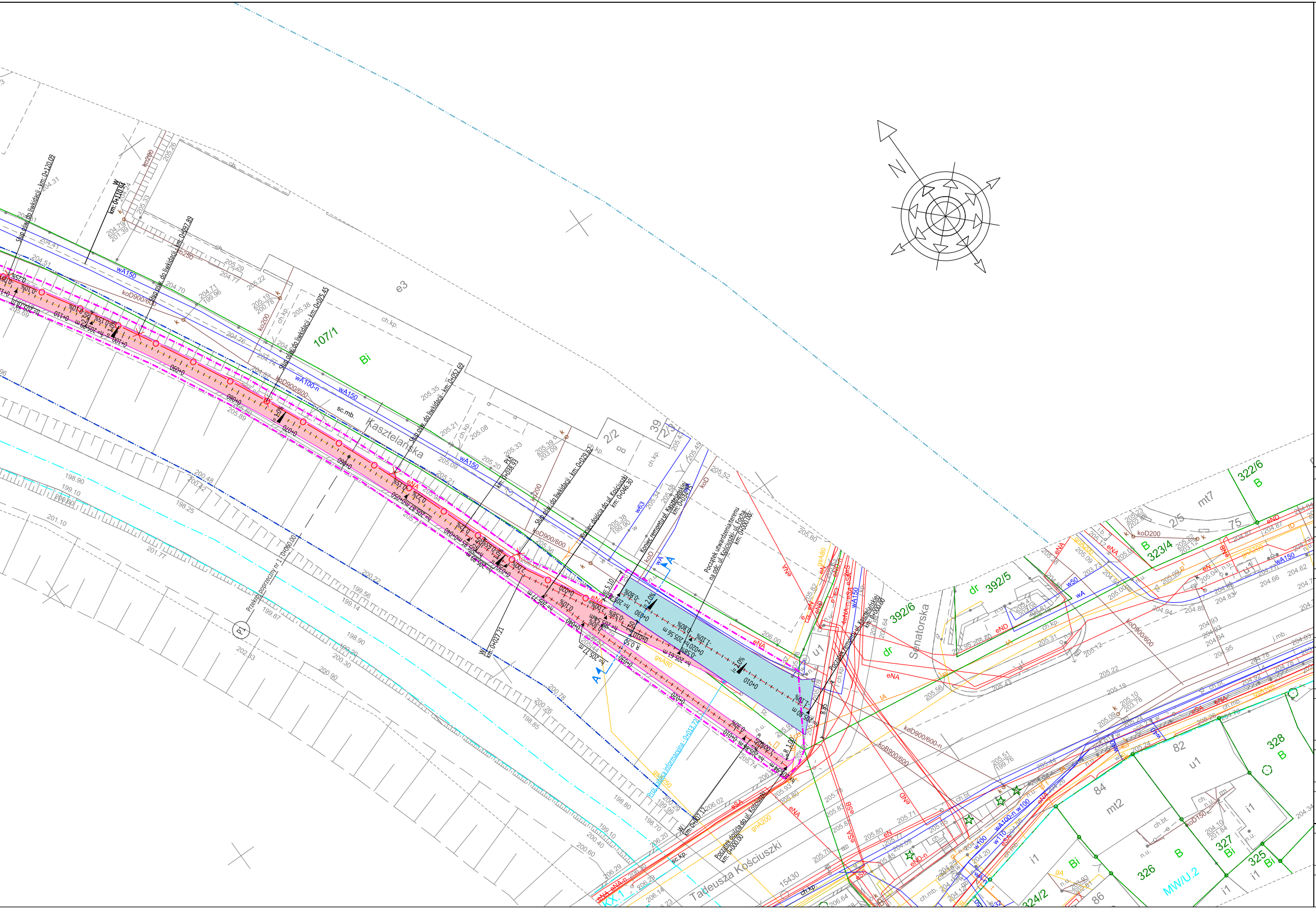
N
Kasztelańska
Senatorska
Tadeusza Kościuszki
107/1
Bi
e3
2/2
39
2/3
392/5
392/6
dr
322/6
B
323/4
2/5
mt7
75
328
327
326
325
324/2
84
82
86
u1
mt2
i1
MW/U.2
15430
P1
Przekrój poprzeczny nr 1 km 0+060.00
Słup oświ. do likwidacji - km 0+120.09
Słup oświ. do likwidacji - km 0+092.89
Słup oświ. do likwidacji - km 0+075.45
Słup oświ. do likwidacji - km 0+052.69
Słup oświ. do likwidacji - km 0+029.62
Koniec dojścia do ul. Kościuszki km 0+046.30
Koniec remontu ul. Kasztelańskiej km 0+039.78
Początek utwardzenia terenu na odc. ul. Kościuszki, ul. Focha km 0+000.00
Początek dojścia do ul. Kościuszki km 0+000.00
Początek remontu ul. Kasztelańskiej km 0+000.00
Proj. tablica informacyjna - km 0+013.74
wA150
koD900/600
koB900/600
sc.mb.
ch.kp.
A
A

LEGENDA

—·—·—	Oś proj. utwardzeń terenu/ciągów komunikacyjnych
──	Krawędź nawierzchni z betonu asfaltowego
──	Krawędź nawierzchni z betonu cementowego
──	Krawędź nawierzchni drewnianej/ze zrębków drewanianych
— — —	Proj. pobocze z kruszywa
▬	Proj. mur
- - - -	Proj. bariera ochronna U-11a
▭ ▫ -	Proj. elementy małej architektury: ławka, kosz na śmieci, tablica informacyjna
═·═·═□	Przebudowywane wyloty kanalizacji
▬	Proj. nawierzchnia utwardzeń terenu z betonu cementowego
▬	Remont nawierzchni ul. Kasztelańskiej z betonu asfaltowego
▬	Proj. nawierzchnia dowiązań do ul. Korzeniowskiego z betonu asfaltowego
▬	Proj. nawierzchnia z drewna
▬	Proj. nawierzchnia żwirowa
▬	Proj. pobocza z kruszywa
✳	Likwidacje słupów elektroenergetycznych
—··—··—	Obrys istniejącego wału przeciwpowodziowego
—··—··—	Zasięg 50 metrów od stopy wału
▭	Zasięg oddziaływania zamierzonego korzystania z wód i planowanych do wykonania urządzeń wodnych

Powierzchnia zasięgu oddziaływania urządzeń i usług wodnych dla całej inwestycji wynosi - 31 534 m^2

JEDNOSTKA PROJEKTOWA:

APPiA
BIURO PROJEKTOWE

ul. A. Frycza-Modrzewskiego 2/LU10,
31-216 Kraków
tel./fax: 12 393 13 35 | kom. 530 429 000
e-mail: biuro@appia.pro | www.appia.pro

FAZA PROJEKTU:

PROJEKT BUDOWLANY

NAZWA INWESTYCJI

Utwardzenie powierzchni gruntu, remont istniejącego utwardzenia, budowa obiektów małej architektury, budowa sieci elektroenergetycznej oświetlenia wzdłuż utwardzonej powierzchni gruntu wraz z budową przyłączy elektroenergetycznych do szaf oświetlenia w ramach zagospodarowania terenów wzdłuż rzeki Rudawy

LOKALIZACJA INWESTYCJI:

dz. nr 433/1 obr. 6, dz. nr 191/1 obr. 7, dz. nr 1/1, 1/2, 95/18, 199, 343/2 obr. 9, dz. nr 466/1 obr. 10, dz. nr 557 obr. 11, dz. nr 4/2, 4/8, 4/9, 392/6, 409/1, 414, 423/1, 511 obr. 14, dz. nr 253, 328/1, 328/2, 341/5 obr. 48, dz. nr 239/1, 242/7, 242/8, 242/10, 242/12, 242/13, 245, 246 obr. 49 - Krowodrza

NAZWA INWESTORA:

**Zarząd Zieleni Miejskiej w Krakowie
ul. Reymonta 20
30-059 Kraków**

PROJEKTANT:	PODPIS:
mgr inż. Bartosz Ptak upr.: MAP/0267/POOD/11	
SPRAWDZAJĄCY:	**PODPIS:**
mgr inż. Kamil Szarek upr.: PDK/0374/POOD/19	

TEMAT RYSUNKU:

PLAN SYTUACYJNY - ARK. 1

BRANŻA:	DATA:	SKALA:	NR RYSUNKU:
DROGOWA	**01.2021**	**1:500**	**OW-1.1**