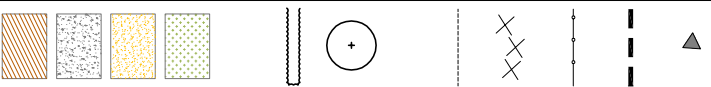


1. Siedzisko pojedyncze 3szt.
2. Ławka 5 szt.
3. Kosz na śmieci 1szt.
4. Tablica z regulaminem 1szt.
5. Huśtawka dwuosobowa 1szt.
6. Zjeżdżalnia z el. do wspinaczki 1szt.
7. Koszka zabawowa 1szt.
8. Miśka zabawowa 1szt.
9. Koszki różnych wysokości (el. podestu) 3szt.
10. Płaskownica zagęblona w podestach
11. Labirynt z żywopłotu

LEGENDA:



Wykazane na niniejszej mapie granice nieruchomości nie zostały wyznaczone w terenie i nie zostały określone z wymaganą dokładnością pomiaru. Niniejsza mapa może służyć do projektowania budowli w odległościach od granicy nieruchomości większych od odległości określonych w przepisach prawa budowlanego. Niniejsza mapa została wykonana bez ustalenia służebności gruntowych. W zakresie mapy brak jest nowych projektów uzgodnionych przez ZUDP. W zakresie mapy brak jest ustalonych MPZP.

MAPA DO CELÓW PROJEKTOWYCH

skala 1:500

woj.: małopolskie

m. Kraków

j. ewid.: 126103_9.0007, Nowa Huta

ul. Franciszka Hynka, dz. nr 137/8, 448/47

ID: GD-13.6640.701.2016

Układ wsp. poziomych: "2000"

Układ wsp. wysokościowych: "Kronstadt 86"


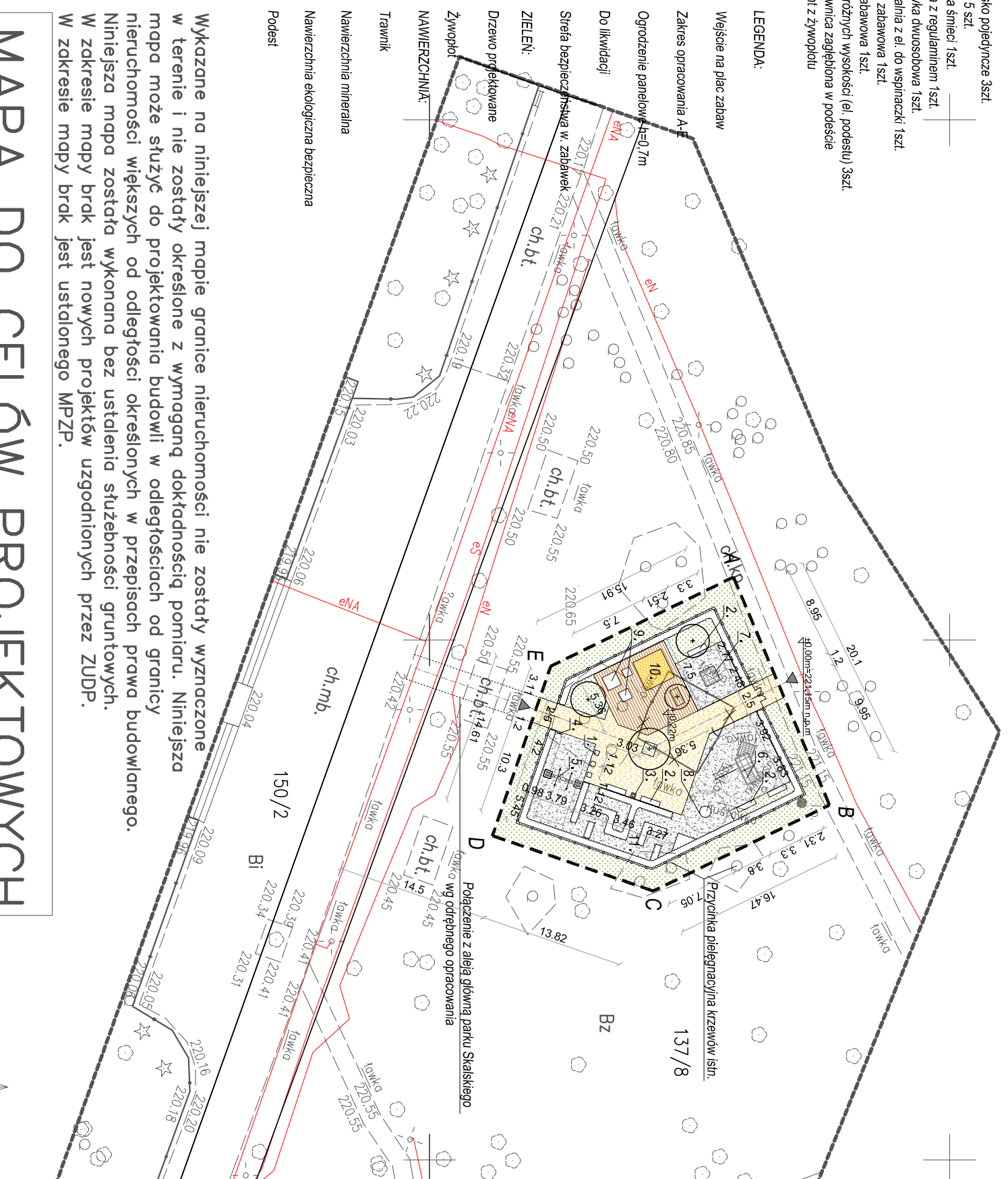
Sytuacja zgodna z terenem na lipiec 2016

Wykonał: PW GPI s.c., S.Plewa, M. Rybka
ul. Bociana 3/9, 31-231 Kraków

Sporządził:

Data: 15.07.2016r.

----- zakres opracowania



UWAGI
1. Wszelkie wymiary i wielkości zweryfikować na budowie.
2. Wszelkie zmiany lub niescisłości należy niezwłocznie uzgodnić z Projektantem.
3. Rysunek należy czytać wraz ze specyfikacją pozostałymi rysunkami architektonicznymi i branżowymi, oraz konspektem technicznym.
4. Hierarchia dokumentacji: 1) Projekt architektoniczny, 2) Projekt konstrukcyjny, 3) Projekt drogowy, 4) Projekty instalacji, 5) Projekt zieleni.

NAZWA INWESTYCJI

Przebudowa małej architektury na terenie publicznym pod nazwą Plac zabaw w Parku Im. Stanisława Skalskiego na dz. nr ew. 137/8 obr. 7 Nowa Huta w Krakowie

INWESTOR

GINIA MIEJSKA KRAKÓW
ZARZĄD ZIELENI MIEJSKIEJ W KRAKOWIE
UL. ZA TOREM 22, KRAKÓW

PROJEKTOWAŁ

mgr inż. arch. Wojciech Jakubowski
upr. nr MPOIA/053/2013

EUROHUT Sp. z o.o.

Rynek Główny 28
31-010 Kraków

TYTUŁ RYSUNKU

PROJEKT ZAGOSPODAROWANIA TERENU

ETAP PROJEKTU

OPRACOWAŁ

NR RYS.

BRANŻA PROJEKTOWA

DATA

1

ARCHITEKTURA

REWIZJA

KOD PROJEKTU

SKALA

1:500

SKALSKI

Przedmiotowy projekt jest chroniony prawem autorskim zgodnie z ustawą z dnia 4 lutego 1994 roku, Powołanie, zwielokrotnienie egzemplarzy, odsprzedaz lub jakkolwiek inną wprowadzenie do obrotu, udostępnianie osobom trzecim, o także opracowanie w formie projektu wykonawczego bez zgody autora jest wzbronione.